


Утверждаю:  
И. о. главы Ермаковского района

Ю. В. Сарлин

« 09 » октября 2017 год



## ПРОТОКОЛ

**проведения общественных слушаний по материалам актуализации границ и режима особой охраны территории памятника природы краевого значения «Геологический разрез по р. Ореш» (актуализированное название памятника природы – Природный комплекс в долине р. Ореш))**

«09» октября 2017 год

с. Ермаковское

Время: 10 часов 00 минут

Место (адрес) проведения: с. Ермаковское, пл. Ленина, 5, зал заседания администрации Ермаковского района.

Организатор общественных обсуждений - администрация Ермаковского района;  
Заказчик общественных обсуждений - КГКУ «Дирекция по ООПТ».

Присутствовали: 57 человек (лист регистрации участников общественных обсуждений прилагается).

Председатель обсуждений: Сергей Михайлович Абрамов - заместитель главы района по сельскому хозяйству и лесной отрасли.

Информация о проведении общественных слушаний доведена до сведения общественности через средства массовой информации:

1. Публикация в газетах:  
«Нива» от 07.09.2017 № 36;  
«Наш Красноярский край» от 01.09.2017 № 65.
2. На официальном сайте <http://www.doopt.ru/?id=2569>.

В общественных слушаниях участвовали:

- от администрации Ермаковского района: Сергей Михайлович Абрамов - заместитель главы района по сельскому хозяйству и лесной отрасли.
- от КГКУ «Дирекция по ООПТ»: Пустоварова Анастасия Андреевна - Главный специалист отдела сохранения биоразнообразия.
- от граждан села: Степанов Николай Витальевич.

### Повестка дня:

1. Открытие обсуждений, вступительное слово: Сергей Михайлович Абрамов - заместитель главы района по сельскому хозяйству и лесной отрасли.
2. Представление материалов по актуализации границ и режима особой охраны памятника природы «Геологический разрез по р. Ореш» (актуализированное

название памятника природы «Природный комплекс в долине р. Ореш»), включая оценку воздействия на окружающую среду.

3. Обсуждение актуализированных границ и режима особой охраны памятника «Геологический разрез по р. Ореш» (актуализированное название памятника природы «Природный комплекс в долине р. Ореш»), оценки воздействия на окружающую среду.

## ХОД ОБСУЖДЕНИЙ

### **1. Открытие обсуждений**

На открытии обсуждений с приветственным словом выступил Сергей Михайлович Абрамов - заместитель главы района по сельскому хозяйству и лесной отрасли, который представил присутствующих, провел выборы председателя и секретаря общественных обсуждений.

Предложено избрать:

- председателем обсуждений: Сергей Михайлович Абрамов - заместитель главы района по сельскому хозяйству и лесной отрасли
- секретарем обсуждений : Володенков Максим Львович – Начальник отдела документационного обеспечения.

Голосование:

«За» - 57 чел.

«Против» - 0 чел.

«Воздержался» - 0 чел.

### **2. Представление материалов**

Докладчик главный специалист отдела сохранения биоразнообразия Пустоварова Анастасия Андреевна ознакомила присутствующих с предлагаемым описанием границ и режима памятника природы «Геологический разрез по р. Ореш» (актуализированное название памятника природы «Природный комплекс в долине р. Ореш»), оценкой воздействия на окружающую среду.

Актуализация границ и режима особой охраны памятника природы, уточнение (перерасчет) площади, границ, режима ООПТ направлены на повышение эффективности природоохранных мероприятий на его территории. Разработанный режим особой охраны памятника природы учитывает интересы местного населения и потребности развития сельских территорий.

#### Описание границ:

Памятник природы расположен в Ермаковском районе Красноярского края на землях лесного фонда Араданского участкового лесничества Усинского лесничества и состоит из двух кластерных участков, разделенных заболоченными участками лесов в пойме р. Ореш.

Общая площадь территории памятника природы составляет 217,8 га.

Кластер «Участок Усинский»:

Расположен в кварталах № 205 (выд. 1, 2, 4ч), № 206 (выд. 2, 3), № 207 (выд. 4ч, 5ч, 7ч, 9, 10, 11, 12, 13, 14, 15ч) Араданского участкового лесничества Усинского лесничества.

Географические координаты поворотных точек кластера «Участок Усинский» (система координат WGS 1984):



№ точки	с.ш.	в.д.
1	52°29'7.39"	93°26'33.51"
2	52°29'15.12"	93°26'47.67"
3	52°29'25.96"	93°27'34.43"
4	52°29'9.32"	93°28'30.48"
5	52°28'35.09"	93°28'31.88"
6	52°28'25.13"	93°28'27.87"

Описание границ кластера «Участок Усинский»:

северо-западная: от точки 1 на левом берегу р. Ус в месте пересечения реки с федеральной автотрассой М-54 «граница с Монголией – Красноярск» идет вверх по левому берегу р. Ус до точки 2 в месте слияния рек Коярд и Ус (западный угол квартала № 207 Араданского участкового лесничества Усинского лесничества), затем выходит на левый берег р. Коярд и вверх по течению по левому берегу р. Коярд до точки 3 в месте пересечения с линией электропередач (северо-западная граница квартала № 207 Араданского участкового лесничества);

северо-восточная: от точки 3 в юго-восточном направлении расстоянием 1,17 км идет до точки 4 (северо-восточная граница выдела 13 квартала № 207 Араданского участкового лесничества);

восточная: от точки 4 поворачивает на юг и расстоянием 1,06 км идет до точки 5 на правом берегу р. Ореш (северо-восточный угол квартала № 206 Араданского участкового лесничества), далее от точки 5 пересекает р. Ореш, затем линию электропередачи, идет в юго-западном направлении расстоянием 320 м до точки 6 (место пересечения федеральной трассы М-54 «граница с Монголией – Красноярск» с безымянным ручьем);

юго-западная: от точки 6 идет вдоль правой стороны федеральной трассы М-54 «граница с Монголией – Красноярск», исключая придорожную полосу автотрассы, до исходной точки северо-западной границы.

Площадь кластера «Участок Усинский» составляет 175,7 га.

Кластер «Участок Болотный»:

Расположен в кварталах № 211 (выд. 41ч, 42ч), № 238 (выд. 2ч) Араданского участкового лесничества Усинского лесничества.

Географические координаты поворотных точек кластера «Участок Болотный» (система координат WGS 1984):

№ точки	с.ш.	в.д.
1	52°27'38.05"	93°33'52.60"
2	52°27'59.05"	93°34'28.73"
3	52°27'45.28"	93°34'52.70"
4	52°27'37.99"	93°34'52.71"
5	52°27'38.05"	93°33'52.60"

Описание границ кластера «Участок Болотный»:



северо-западная: от точки 1 на левом берегу р. Ореш (юго-западный угол квартала № 211 Араданского участкового лесничества Усинского лесничества) идет на северо-восток расстоянием 940 м, пересекая р. Ореш, до точки 2 (северо-восточная граница выдела 41 квартала № 211 Араданского участкового лесничества);

северо-восточная: от точки 2 идет на юго-восток 620 м до точки 3 на правом берегу р. Ореш (юго-восточная граница выдела 42 квартала № 211 Араданского участкового лесничества);

восточная: от точки 3, пересекая р. Ореш, идет в южном направлении 230 м до точки 4;

южная: от точки 4 идет на запад расстоянием 1 км, пересекая грунтовую дорогу и руч. Болотный, до точки 5 на левом берегу р. Ореш, далее идет по левому берегу р. Ореш расстоянием 140 м до исходной точки северо-западной границы.

Площадь кластера «Участок Болотный» составляет 42,1 га.

#### Предлагаемый режим:

Памятник природы создан с целью сохранения и восстановления редких и находящихся под угрозой исчезновения видов животных, растений, грибов и лишайников в пойме р. Ореш.

Основные объекты охраны:

редкие и находящиеся под угрозой исчезновения виды животных, занесенные в Красные книги Российской Федерации и Красноярского края: филин (*Bubo bubo* L.);

редкие и находящиеся под угрозой исчезновения виды животных, занесенные в Красную книгу Красноярского края: сплюшка (*Otus scops* L.), сибирская пестрогрудка (*Bradypterus tacsanowskii* Swinhoe.), парусник феб (*Parnassius phoebus* Fab.);

виды животных, нуждающиеся в особом внимании к их состоянию на территории Красноярского края (приложение к Красной книге Красноярского края): пестрый дрозд (*Zoothera dauma* Lath.), обыкновенная пищуха (*Certhia familiaris* L.), серый снегирь (*Pyrrhula cineracea* Cab.).

редкие и находящиеся под угрозой исчезновения виды растений, занесенные в Красные книги Российской Федерации и Красноярского края:

лишайники: лобария легочная (*Lobaria pulmonaria* L.); пиксине соредиозная (*Puxinesorediata* Ach.Mont); тукнерария Лаурера (*Tuckneraria laureri* Kremp.); лептогиум Бурнета (*Leptogium burnetiae* C.W.); стикта окаймленная (*Sticta limbata* Sm.);

грибы: трутовик лакированный (*Ganoderma lucidum* Curtis);

редкие и находящиеся под угрозой исчезновения виды растений, занесенные в Красную книгу Красноярского края:

сосудистые растения: пузырник судетский (*Cystopteris sudetica* A. Brown et Milde); тюльпан разнолепестный (*Tulipa heteropetala* Ledeb.), лапчатка саянская (*Potentilla sajanensis* Polozhij);

лишайники: лобария ямчатая (*Lobaria scrobiculata* Scop.); стикта Райта (*Sticta wrightii* Tuck.); уснея длиннейшая (*Usnea longissima* Ach.); паннария коноплеа (*Pannaria conoplea* Ach. Bory);

мхи: аномодон усатый (*Anomodon viticulosus* Hedw. Hook. et Taylor);

грибы: клавария пурпуровая (*Clavaria purpurea* Fr.).



На территории памятника природы запрещается всякая деятельность, влекущая за собой нарушение сохранности памятника природы, в том числе:

сбор и уничтожение объектов растительного и животного мира, занесенных в Красную книгу Российской Федерации, Красную книгу Красноярского края;

геологическое изучение недр, разведка и добыча полезных ископаемых;

проведение взрывных работ;

все виды рубок лесных насаждений, за исключением выборочных санитарных рубок;

сбор и уничтожение объектов растительного и животного мира, занесенных в Красную книгу Российской Федерации, Красную книгу Красноярского края;

заготовка живицы;

заготовка пищевых лесных ресурсов, недревесных лесных ресурсов, сбор лекарственных растений, за исключением сбора и заготовки для собственных нужд граждан;

использование при сборе кедровых орехов методов, приводящих к повреждению деревьев;

разведение костров, выжигание сухой растительности;

проезд и стоянка автотранспорта (за исключением снегоходов в зимний период) вне автомобильных дорог, за исключением транспортных средств органов и организаций, осуществляющих мероприятия по охране, защите и воспроизводству лесов, охрану особо охраняемых природных территорий, государственный надзор в области охраны и использования особо охраняемых природных территорий, за соблюдением правил использования природных ресурсов на территории;

строительство дорог и трубопроводов, линий электропередачи и других линейных объектов, зданий и сооружений постоянного или временного типа;

размещение скотомогильников, мест захоронения и хранения отходов производства и потребления, радиоактивных, химических, взрывчатых, токсичных, отравляющих и ядовитых веществ;

размещение отходов производства и потребления;

повреждение или уничтожение предупредительных или информационных знаков (аншлагов).

Рекреационная и иная разрешенная деятельность на территории памятника природы осуществляется с соблюдением Правил пожарной безопасности в лесах, утвержденных постановлением Правительства Российской Федерации от 30.06.2007 № 417.

Использование объектов животного и растительного мира в научных целях и регулирование их численности на территории памятника природы осуществляется в соответствии с Федеральными законами от 24.04.1995 № 52-ФЗ «О животном мире», от 24.07.2009 № 209-ФЗ «Об охоте и о сохранении охотничьих ресурсов и о внесении изменений в отдельные законодательные акты Российской Федерации».

Изъятие объектов животного мира в научных целях и регулирование численности охотничьих животных на территории памятника природы осуществляются по разрешениям, выданным в установленном порядке в соответствии с действующим законодательством.



Научно-исследовательские работы на территории памятника природы осуществляются сотрудниками специализированных научных, образовательных, природоохранных организаций.

Санитарно-оздоровительные мероприятия в лесах на территории памятника природы проводятся в соответствии с Правилами санитарной безопасности в лесах, утвержденными постановлением Правительства Российской Федерации от 20.05.2017 № 607.

Оценка воздействия на окружающую среду:

Разработанный режим особой охраны памятника природы «Природный комплекс в долине р. Ореш» позволит максимально обеспечить сохранность природного объекта.

Собственный штат памятника природы не предусмотрен. Формирование материально-технической базы ООПТ на местности и капитальное строительство не планируется. Поэтому отрицательное антропогенное воздействие от функционирования ООПТ отсутствует и не нанесет вреда природным экосистемам региона.

Вместе с тем, отказ от установления предложенных границ в случае осуществления хозяйственной деятельности, связанной с уничтожением местообитаний, может вызвать ущерб в сумме свыше 450,0 млн. руб.

**3. Обсуждение:** Вопросов не поступило.

Председатель: Вопросов у присутствующих нет. Предлагаю проголосовать за то, чтобы одобрить предлагаемые границы и режим особой охраны памятника природы «Геологический разрез по р. Ореш» (актуализированное название памятника природы – Природный комплекс в долине р. Ореш»).

Голосование:

«За» - 57 чел.

«Против» - 0 чел.

«Воздержался» - 0 чел.

Председатель выступает с заключительным словом.

Итак, мы завершаем общественные обсуждения. Большинство голосов принято решение о том, чтобы согласовать рассмотренные материалы. Далее материалы комплексного экологического обследования комплектуются вместе с протоколом общественных обсуждений и будут направлены на государственную экологическую экспертизу. Вопросы экологии и природопользования, интересы жителей, которые так или иначе были затронуты проектной документацией, будут учтены при прохождении экологической экспертизы.

**ПОСТАНОВИЛИ:**

По результатам рассмотрения материалов по актуализации границ и режима особой охраны памятника природы краевого значения «Геологический разрез по р. Ореш» (актуализированное название памятника природы – Природный комплекс в долине р. Ореш»), включая оценку воздействия на окружающую среду (ОВОС) участники обсуждений решили:

1. Признать общественные обсуждения состоявшимися.



2. Одобрить и согласовать проект границ и режима особой охраны памятника природы краевого значения «Геологический разрез по р. Ореш» (актуализированное название памятника природы – Природный комплекс в долине р. Ореш»).

3. От присутствующих в общественных обсуждениях граждан для подписания протокола избрать представителем Степанов Николай Витальевич.

ПРИЛОЖЕНИЕ К ПРОТОКОЛУ:

1. Список регистрации лиц, участвующих в общественных обсуждениях по актуализации границ и режима особой охраны памятника природы краевого значения «Геологический разрез по р. Ореш» (актуализированное название памятника природы – Природный комплекс в долине р. Ореш»).

Подписи:

От КГКУ «Дирекция по ООПТ»

Александр Михайлович Степанов  
Степанов НВ

Представитель граждан

Представитель администрации  
Ермаковского района

Сергей Владимирович Абрамов  
Володин МЛ

Секретарь

Присутствующие:

Секретарь администрации Ермаковского района Сергей Владимирович Абрамов

Представитель материалов по актуализации границ в составе особой охраны памятника природы «Геологический разрез по р. Ореш» (актуализированное

**Лист регистрации**  
 участников общественных слушаний по вопросу актуализации границ и режима  
 особой охраны памятника природы «Геологический разрез по р. Ореш»

с. Ермаковское,  
 пл. Ленина, 5  
 (место проведения,  
 населенный пункт)

9 октября 2017 г.

№	Фамилия, имя, отчество	Место проживания	Контактная информация (телефон, адрес)	Подпись участника
1	Давыдов А.И.	с. Ермаковское	ул. Пролетарская	<i>Давыдов</i>
2	Тресов Александр	с. Ермаковское	ул. Садовая	<i>Тресов</i>
3	Корзун Мария Фамильевна	Ерминовское	Боровая 1	<i>Корзун</i>
4	Мишин Игорь Юрьевич	Ерминовское	Крутая 12-1	<i>Мишин</i>
5	Иванов В.И.	с. Ермаковское	Зеленая 26	<i>Иванов</i>
6	Литов	Буреево	1	<i>Литов</i>
7	Вашаева	к. Маркса	4465	<i>Вашаева</i>
8	Вашинев В.В.	Песочер	10-1	<i>Вашинев</i>
9	Рунин Д.В.	Пролетарская	63	<i>Рунин</i>
10	Михайлова В.А.	Д. Бедного	13	<i>Михайлова</i>
11	Сидорова Е.Ю.	с. Ермаковское	ул. Кравченко	<i>Сидорова</i>
12	Макарова Л.В.	ул. Ленина	114	<i>Макарова</i>
13				
14				
15				

Лист регистрации удостоверяю











*Володин М.С.*  
 (Ф.И.О.)



Лист регистрации  
участников общественных слушаний по вопросу актуализации границ и режима  
особой охраны памятника природы «Геологический разрез по р. Ореш»

с. Ермаковское,  
пл. Ленина, 5  
(место проведения,  
населенный пункт)

9 октября 2017 г.

№	Фамилия, имя, отчество	Место проживания	Контактная информация (телефон, адрес)	Подпись участника
1	Абрамов С.М.	с. Ермаковское ул. Южная 12		
2	Шенников А.М.	п. Печенгидей ул. Интернациональная 58		
3	Степанов Н.В.	г. Красноярск пр. Свободный 76А-1004		
4	Нелюбов Ф.В.	с. Ермаковское ул. К. Маркса 14-6		
5	Давыдова А.С.	с. Н-Судтук, ул. Молодежная, д. 5 кв. 2		Давыдова
6	Воложенкова И.И.	с. Ермаковское ул. Д. Бурного 18		Волож
7	Волынцева Е.А.	с. Ермаковское ул. Сетовская 12		Волы
8	Навский Д.М.	с. Ермаковское ул. Ленина д. 3, кв. 13		Нав
9	Троколов С.В.	с. Ермаковское ул. Саянская 5-2		Ситков
10	Халико К.Ю.	с. Ермаковское ул. Березовый перелок 12/2		
11	Азерь Е.А.	с. Ермаковское ул. Ревкинский, кв. 3 д. 8		
12	Воложенков М.А.	с. Ермаковское ул. Д. Бурного 18		
13	Доброславин И.А.	с. Ермаковское ул. Чернышевского 104		
14	Файнберг О.К.	с. Ермаковское ул. Таларь 11-1		Файн
15	Коростелетов И.А.	с. Ермаковское ул. Кр. Партизан д. 12		Кор

Лист регистрации удостоверяю



(подпись)

Воложенков М.А.  
(Ф.И.О.)

Лист регистрации  
участников общественных слушаний по вопросу актуализации границ и режима  
особой охраны памятника природы «Геологический разрез по р. Ореш»

с. Ермаковское,  
пл. Ленина, 5  
(место проведения,  
населенный пункт)

9 октября 2017 г.

№	Фамилия, имя, отчество	Место проживания	Контактная информация (телефон, адрес)	Подпись участника
1	Пашоткина Юлия Васильевна	с. Ермаковское, ул. Октябрьская, 104а кв. 11		
2	Зюбова Ирина Александровна	с. Ермаковское ул. Зюбова 7а		
3	Бердичевская Диана Зайнуриновна	с. Ермаковское ул. Мира 2а, 2		
4	Пидченко Татьяна Григорьевна	Ермаковское Судимово, 4		
5	Дубова Ольга Викторовна	Ермаковское ул. Школьная 101		
6	Тюхтерев Игорь Владимирович	с. Ермаковское, ул. Степная, 1-4		
7	Бондаренко Наталья Игоревна	Ермаковское ул. Мира 1а		
8	Соколова Антонина Сергеевна	с. Ермаковское ул. Курчатова, 40-13		
9	Тимосеева Мария Александровна	с. Ермаковское ул. Мичуринская 2-1		
10	Суркова Анастасия Викторовна	с. Ермаковское ул. В. Бурного 2Е		
11	Давыдов Владимир Анатольевич	с. К. Суляцк ул. Молодежная 17		
12				
13				
14				
15				

Лист регистрации удостоверяю



(подпись)



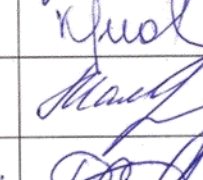




Володарников М.Л.  
(Ф.И.О.)



Лист регистрации  
участников общественных слушаний по вопросу актуализации границ и режима  
особой охраны памятника природы «Геологический разрез по р. Ореш»

с. Ермаковское,  
пл. Ленина, 5  
(место проведения,  
населенный пункт)

9 октября 2017 г.

№	Фамилия, имя, отчество	Место проживания	Контактная информация (телефон, адрес)	Подпись участника
1	Тамбов Р.В.	с. Ермаковское ул. Кривой 2д	89232859555	
2	Цедрик Л.П.	п. Толдубей ул. Тракторная 25.2	8923303876	
3	Чеховская	ул. Курчатова 54-1	89532869161	
4	Сундуров	п. Ойекки		
5	Крикова О.В.	с. Ермаковское		
6	Мешков А.И.	с. Ермаковское	89994416967	
7	Слюмин Д.А.	с. Ермаковское	8308017588	
8				
9				
10				
11				
12				
13				
14				
15				

Лист регистрации удостоверяю



Володин М.А.  
(Ф.И.О.)

Лист регистрации

участников общественных слушаний по вопросу актуализации границ и режима особой охраны памятника природы «Геологический разрез по р. Ореш»

с. Ермаковское,  
пл. Ленина, 5  
(место проведения,  
населенный пункт)

9 октября 2017 г.

№	Фамилия, имя, отчество	Место проживания	Контактная информация (телефон, адрес)	Подпись участника
1	Михеева Кристина Анатольевна	с. Ермаковское ул. Пролетарская д. 75 кв 1	8-923-318-10-31	
2	Бондарева Ольга Владимировна	с. Ермаковское ул. К. Маркса 114-12	8-39138-2-4468	
3	Слушник Владимировна	с. Ермаковское ул. Западная 12		
4	Володина Владимировна	с. Ермаковское ул. Ленинградская		
5	Кравченко Михайлович	с. Ермаковское ул. Ленина		
6	Сергеева Надежда Александровна	с. Ермаковское ул. Тракторная 7 п. Обский	89504022122	
7	Куряева Татьяна Викторовна	с. Ермаковское ул. Мира 11-2	8-390-38-2-44-11	
8	Николаева Владимировна	с. Ермаковское ул. Фокина, 7	8-953-25-80585	
9	Порфиров Александрович	с. Ермаковское ул. Пролетарская 132		
10	Богданов Сергей Викторович	п. Обский ул. Победы 13-2		
11	Делюга Вячеслав Александрович	с. Ермаковское ул. Российская	8-901-04-6965	
12				
13				
14				
15				

Лист регистрации удостоверяю



Воложенков М.С.  
(Ф.И.О.)



