



УКАЗ

ГУБЕРНАТОРА КРАСНОЯРСКОГО КРАЯ

О создании охранной зоны памятника природы краевого значения «Устье Татарского», установлении ее границ и утверждении Положения о ней

В соответствии с Земельным кодексом Российской Федерации, Федеральным законом от 14.03.1995 № 33-ФЗ «Об особо охраняемых природных территориях», постановлением Правительства Российской Федерации от 19.02.2015 № 138 «Об утверждении Правил создания охранных зон отдельных категорий особо охраняемых природных территорий, установления их границ, определения режима охраны и использования земельных участков и водных объектов в границах таких зон», статьей 90 Устава Красноярского края, статьей 1 Закона Красноярского края от 28.09.1995 № 7-175 «Об особо охраняемых природных территориях в Красноярском крае» ПОСТАНОВЛЯЮ:

1. Создать охранную зону памятника природы краевого значения «Устье Татарского».

2. Установить границы охранной зоны памятника природы краевого значения «Устье Татарского» согласно приложению № 1.

3. Утвердить Положение об охранной зоне памятника природы краевого значения «Устье Татарского» согласно приложению № 2.

4. Опубликовать указ в газете «Наш Красноярский край» и на «Официальном интернет-портале правовой информации Красноярского края» (www.zakon.krskstate.ru).

5. Указ вступает в силу в день, следующий за днем его официального опубликования.



Губернатор края

А.В. Усс

г. Красноярск

26.09.2022

№ 286-уг

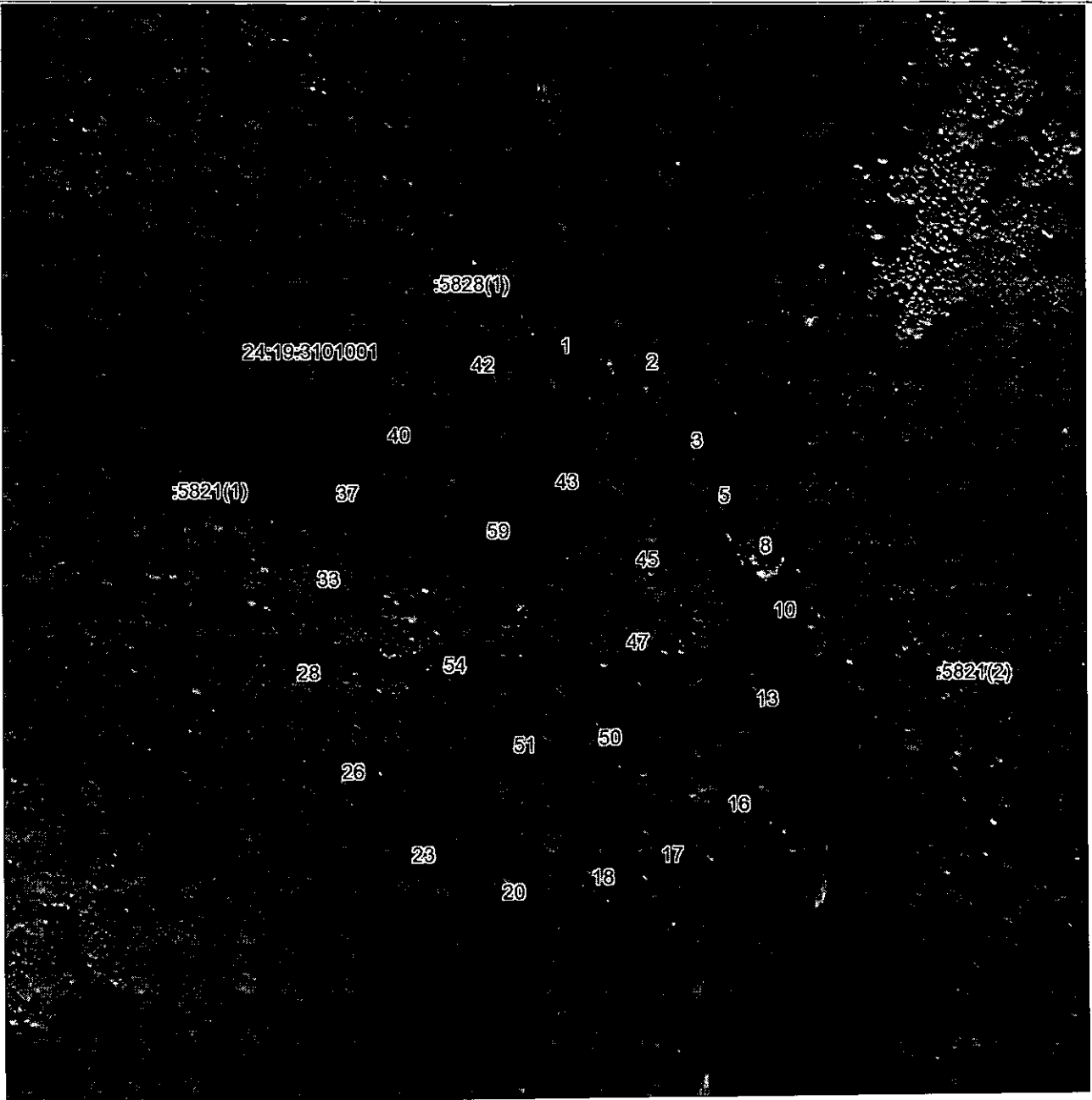
**Границы охранной зоны
памятника природы краевого значения «Устье Татарского»**

Графическое описание местоположения границ
охранной зоны памятника природы краевого значения «Устье Татарского»
(наименование объекта, местоположение границ которого описано (далее –
объект))

Раздел 1					
Сведения об объекте					
№ п/п	Характеристики объекта			Описание характеристик	
1	2			3	
1	Местоположение объекта			Красноярский край, Каратузский р-н	
2	Площадь объекта ± величина погрешности определения площади ($P \pm \Delta P$), м ²			61001 ± 10806	
3	Иные характеристики объекта			1. Охранная зона памятника природы краевого значения «Устье Татарского»	
Раздел 2					
Сведения о местоположении границ объекта					
1. Система координат МСК 167, зона 4					
2. Сведения о характерных точках границ объекта					
Обозначение характерных точек границ	Координаты, м		Метод определения координат характерной точки	Средняя квадратическая погрешность положения характерной точки (Mt), м	Описание обозначения точки на местности (при наличии)
	X	Y			
1	2	3	4	5	6
Внешняя граница					
1	308123.78	126483.61	картометрический метод	12.5	-
2	308110.28	126523.26	картометрический метод	12.5	-
3	308076.33	126538.48	картометрический метод	12.5	-
4	308047.59	126547.78	картометрический метод	12.5	-
5	308020.19	126564.94	картометрический метод	12.5	-
6	308008.80	126579.41	картометрический метод	12.5	-
7	308000.34	126591.25	картометрический метод	12.5	-
8	307993.18	126597.83	картометрический метод	12.5	-
9	307986.42	126601.47	картометрический метод	12.5	-
10	307969.57	126600.04	картометрический метод	12.5	-
11	307927.81	126592.90	картометрический метод	12.5	-
12	307913.07	126590.59	картометрический метод	12.5	-
13	307899.24	126590.56	картометрический метод	12.5	-
14	307867.62	126585.36	картометрический метод	12.5	-
15	307860.14	126582.85	картометрический метод	12.5	-
16	307841.95	126574.65	картометрический метод	12.5	-
17	307805.35	126538.05	картометрический метод	12.5	-
18	307791.95	126488.59	картометрический метод	12.5	-





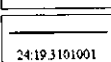
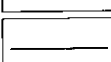
1	2	3	4	5	6
19	307791.79	126459.08	картометрический метод	12.5	-
20	307791.79	126458.54	картометрический метод	12.5	-
21	307799.40	126420.29	картометрический метод	12.5	-
22	307805.71	126405.05	картометрический метод	12.5	-
23	307811.50	126393.30	картометрический метод	12.5	-
24	307826.15	126373.85	картометрический метод	12.5	-
25	307839.17	126360.36	картометрический метод	12.5	-
26	307861.12	126343.21	картометрический метод	12.5	-
27	307885.66	126333.11	картометрический метод	12.5	-
28	307904.65	126328.11	картометрический метод	12.5	-
29	307930.11	126324.81	картометрический метод	12.5	-
30	307932.95	126324.85	картометрический метод	12.5	-
31	307946.34	126325.23	картометрический метод	12.5	-
32	307960.23	126326.60	картометрический метод	12.5	-
33	307976.44	126329.35	картометрический метод	12.5	-
34	308009.71	126341.34	картометрический метод	12.5	-
35	308012.66	126343.11	картометрический метод	12.5	-
36	308023.81	126350.07	картометрический метод	12.5	-
37	308031.15	126355.12	картометрический метод	12.5	-
38	308041.75	126363.13	картометрический метод	12.5	-
39	308057.33	126377.76	картометрический метод	12.5	-
40	308061.20	126382.28	картометрический метод	12.5	-
41	308091.33	126409.87	картометрический метод	12.5	-
42	308110.38	126433.61	картометрический метод	12.5	-
1	308123.78	126483.61	картометрический метод	12.5	-
Внутренняя граница					
43	308023.78	126483.61	картометрический метод	12.5	-
44	308016.16	126496.27	картометрический метод	12.5	-
45	308003.99	126500.36	картометрический метод	12.5	-
46	307986.42	126501.47	картометрический метод	12.5	-
47	307944.00	126494.22	картометрический метод	12.5	-
48	307920.98	126490.60	картометрический метод	12.5	-
49	307899.43	126490.56	картометрический метод	12.5	-
50	307891.95	126488.05	картометрический метод	12.5	-
51	307891.79	126458.54	картометрический метод	12.5	-
52	307898.10	126443.30	картометрический метод	12.5	-
53	307911.12	126429.81	картометрический метод	12.5	-
54	307930.11	126424.81	картометрический метод	12.5	-
55	307943.50	126425.19	картометрический метод	12.5	-
56	307959.71	126427.94	картометрический метод	12.5	-
57	307970.86	126434.90	картометрический метод	12.5	-
58	307981.46	126442.91	картометрический метод	12.5	-
59	307989.24	126451.97	картометрический метод	12.5	-
43	308023.78	126483.61	картометрический метод	12.5	-
Раздел 3					
3. Сведения о характерных точках части (частей) границы объекта					
Обозначение характерных точек части границы	Координаты, м		Метод определения координат характерной точки	Средняя квадратическая погрешность положения характерной точки (M _t), м	Описание обозначения точки на местности (при наличии)
	X	Y			
1	2	3	4	5	6
-	-	-	-	-	-

Раздел 4
План границ объекта



Масштаб 1:5000

Используемые условные знаки и обозначения:

	Граница объекта
	Характерная точка границы объекта и её номер
	Существующая часть границы, имеющиеся в ЕГРН сведения о которой достаточны для определения ее местоположения
	Надписи кадастрового номера земельного участка
	Граница и номер кадастрового квартала
	Граница лесного квартала

Положение об охранной зоне памятника природы краевого значения «Устье Татарского»

1. Общие положения

1.1. Охранная зона памятника природы краевого значения «Устье Татарского» (далее – охранная зона) установлена на земельных участках, прилегающих к территории памятника природы краевого значения «Устье Татарского» (далее – памятник природы), границы и режим особой охраны которого утверждены постановлением Правительства Красноярского края от 17.07.2018 № 420-п «Об объявлении природных объектов «Устье Татарского», «Химдым», «Тайгишская стрелка» памятниками природы краевого значения».

1.2. В целях предотвращения неблагоприятных антропогенных воздействий на памятник природы установлена охранная зона на прилегающих к нему земельных участках.

1.3. Границы охранной зоны, а также ограничения использования земельных участков в границах охранной зоны учитываются при разработке схем территориального планирования, правил землепользования и застройки, документации по планировке территории, иных видов градостроительной и землеустроительной документации, лесного плана Красноярского края, лесохозяйственных регламентов, схем комплексного использования и охраны водных объектов.

1.4. Охранная зона установлена без ограничения срока действия и без изъятия земельных участков у собственников, землепользователей, землевладельцев и арендаторов этих участков.

2. Местоположение, площадь и границы охранной зоны

2.1. Охранная зона расположена на территории Каратузского района на землях лесного фонда.

2.2. Площадь охранной зоны составляет 6,1001 га.

2.3. Охранная зона устанавливается на расстоянии 100 м от границ памятника природы, за исключением участка, проходящего по береговой линии р. Тайгиш. Внутренняя граница охранной зоны совпадает с границей памятника природы.

2.4. В состав земель лесного фонда в границах охранной зоны входят лесные участки Каратузского лесничества Червизюльского участкового лесничества в квартале 38 (выд. 4ч, 8ч, 12ч, 14ч).

На территории охранной зоны расположены прибрежная защитная полоса и водоохранная зона водного объекта – р. Тайгиш.

2.5. Границы охранной зоны обозначаются на местности специальными предупредительными аншлагами и информационными знаками.

3. Ограничения использования земельных участков в границах охранной зоны

3.1. На территории охранной зоны запрещается деятельность, оказывающая негативное воздействие на природный комплекс памятника природы, в том числе: геологическое изучение, разведка и добыча полезных ископаемых; проведение взрывных работ; рубка лесных насаждений для заготовки древесины; строительство дорог и трубопроводов, линий электропередачи и прочих линейных объектов, отвод земельных участков и строительство объектов капитального строительства, некапитальных строений и сооружений; хранение и использование токсичных химических препаратов, за исключением случаев, когда их применение направлено на ликвидацию стихийных бедствий; разведение костров; выжигание хвороста, лесной подстилки, сухой травы и других лесных горючих материалов; загрязнение отходами производства и потребления; повреждение или уничтожение предупредительных аншлагов или информационных знаков.

На территории водоохранной зоны и прибрежной защитной полосы р. Тайгиш действуют запреты, предусмотренные частями 15 и 17 статьи 65 Водного кодекса Российской Федерации.

3.2. Хозяйственная деятельность, не запрещенная на территории охранной зоны, осуществляется с соблюдением настоящего Положения и требований по предотвращению гибели объектов животного мира при осуществлении производственных процессов, а также при эксплуатации транспортных магистралей, трубопроводов, линий связи и электропередачи, утвержденных в соответствии со статьей 28 Федерального закона от 24.04.1995 № 52-ФЗ «О животном мире».

3.3. Охрана, защита и воспроизводство лесов на территории охранной зоны осуществляются на основании лесохозяйственного регламента, материалов лесоустройства и натурного обследования лесных участков в соответствии с установленными ограничениями использования земельных участков в границах охранной зоны.

3.4. Санитарно-оздоровительные мероприятия в лесах на территории охранной зоны проводятся в соответствии с Правилами санитарной безопасности в лесах, утвержденными постановлением Правительства Российской Федерации от 09.12.2020 № 2047.

3.5. Разрешенная деятельность в лесах на территории охранной зоны осуществляется с соблюдением Правил пожарной безопасности в лесах, утвержденных постановлением Правительства Российской Федерации от 07.10.2020 № 1614.