



## ПРАВИТЕЛЬСТВО КРАСНОЯРСКОГО КРАЯ

# ПОСТАНОВЛЕНИЕ

17.01.2023

г. Красноярск

№ 19-п

О создании особо охраняемой природной территории краевого значения – государственного природного микрозаказника «Кавказский бор»

В соответствии с Федеральным законом от 14.03.1995 № 33-ФЗ «Об особо охраняемых природных территориях», статьей 103 Устава Красноярского края, Законом Красноярского края от 28.09.1995 № 7-175 «Об особо охраняемых природных территориях в Красноярском крае» **ПОСТАНОВЛЯЮ:**

1. Создать на территории Минусинского муниципального района Красноярского края особо охраняемую природную территорию краевого значения – государственный природный микрозаказник «Кавказский бор».

2. Утвердить Положение о государственном природном микрозаказнике «Кавказский бор» согласно приложению.

3. Опубликовать постановление в газете «Наш Красноярский край» и на «Официальном интернет-портале правовой информации Красноярского края» ([www.zakon.krskstate.ru](http://www.zakon.krskstate.ru)).

4. Постановление вступает в силу в день, следующий за днем его официального опубликования.



Первый заместитель  
Губернатора края –  
Председатель  
Правительства края

Ю.А. Лапшин

**Положение  
о государственном природном микрозаказнике «Кавказский бор»**

**1. Общие положения**

1.1. Государственный природный микрозаказник «Кавказский бор» (далее – микрозаказник) является особо охраняемой природной территорией краевого значения.

1.2. Микрозаказник учитывается при разработке схем территориального планирования, правил землепользования и застройки, документации по планировке территории, иных видов градостроительной и землеустроительной документации, лесного плана Красноярского края, лесохозяйственных регламентов, схем комплексного использования и охраны водных объектов.

1.3. Микрозаказник создан без ограничения срока действия и без изъятия земельных участков у пользователей, владельцев и собственников этих участков и не является юридическим лицом.

1.4. Земля, вода, недра, растительный и животный мир, находящиеся в микрозаказнике, могут предоставляться в пользование природопользователям на правах, предусмотренных федеральными законами, нормативными правовыми актами Красноярского края и настоящим Положением.

**2. Цель создания, задачи и основные объекты охраны микрозаказника**

2.1. Микрозаказник создан с целью сохранения в естественном состоянии лесного массива, возникшего на бедных песчаных почвах дюнных всхолмлений и являющегося частью уникальных ленточных боров Минусинской котловины.

2.2. Микрозаказник выполняет следующие задачи:

- 1) сохранение естественных растительных сообществ уникальных ленточных боров Минусинской котловины;
- 2) сбор сведений об объектах животного и растительного мира, проведение научно-исследовательских работ;
- 3) экологическое просвещение.

2.3. Основные охраняемые объекты:

- 1) единый ландшафтный комплекс;
- 2) лесной массив, являющийся частью уникальных ленточных боров Минусинской котловины;
- 3) достопримечательные геоморфологические объекты – реликтовые дюны верхненеоплестоценовой террасы (в устьевой части лога Еремеев);

4) редкие и находящиеся под угрозой исчезновения виды животных, занесенные в Красную книгу Российской Федерации и Красную книгу Красноярского края: скопа (*Pandion haliaetus*), степной лунь (*Circus macrourus*), степной орел (*Aquila nipalensis*), большой подорлик (*Aquila clanga*), орел-могильник (*Aquila heliaca*), балобан (*Falco cherrug*), сапсан (*Falco peregrinus*); кобчик (*Falco vespertinus*), степная пустельга (*Falco naumanni*), овсянка-ремез (*Emberiza rustica*);

5) редкие и находящиеся под угрозой исчезновения виды животных, занесенные в Красную книгу Красноярского края: узорчатый полоз (*Elaphe diene*), вечерница рыжая (*Nyctalus noctula*), мышовка степная (*Sicista subtilis*);

6) виды животных, нуждающиеся в особом внимании к их состоянию на территории Красноярского края (приложение к Красной книге Красноярского края): перепел (*Coturnix coturnix*), обыкновенная пищуха (*Certhia familiaris*), длиннохвостый снегирь (*Uragus sibiricus*);

7) охотничьи ресурсы: косуля сибирская (*Capreolus pigargus*), лисица обыкновенная (*Vulpes vulpes*), тетерев (*Lyrurus tetrix*), заяц-беляк (*Lepus timidus*);

8) редкие и находящиеся под угрозой исчезновения виды растений, занесенных в Красную книгу Российской Федерации и Красную книгу Красноярского края: венерин башмачок настоящий (*Cypripedium calceolus*), венерин башмачок крупноцветковый (*Cypripedium macranthon*), неоттианте клубочковая (*Neottianthe cucullata*), ятрышник шлемоносный (*Orchis militaris*);

9) редкие и находящиеся под угрозой исчезновения виды растений, занесенных в Красную книгу Красноярского края: красоднев малый (*Heimerocallis minor*), фиалка Патрэна (*Viola patrinii*), венерин башмачок крапчатый (*Cypripedium guttatum*), дремлик зимовниковый (*Epipactis helleborine*), первоцвет кортузовидный (*Primula cortusoides*).

### 3. Местоположение, площадь и границы микрозаказника

3.1. Микрозаказник расположен на территории Минусинского муниципального района Красноярского края на землях лесного фонда.

3.2. Площадь микрозаказника составляет 547,6009 гектара.

3.3. Описание границ микрозаказника:

северная – от точки 1 с координатами 53°56'45,2'' с.ш. 92°00'42,426'' в.д. на северной границе квартала 4 Минусинского участкового лесничества Минусинского лесничества проходит в северо-восточном направлении по северной стороне квартала 4, далее по северо-западной стороне квартала 5, затем по северным сторонам кварталов 6, 7 Минусинского участкового лесничества Минусинского лесничества до северо-восточного угла квартала 7;

восточная – от северо-восточного угла квартала 7 Минусинского участкового лесничества Минусинского лесничества проходит в южном направлении по восточной стороне квартала 7 до юго-восточного угла выдела 46 квартала 7;

юго-восточная – от юго-восточного угла выдела 46 квартала 7 Минусинского участкового лесничества Минусинского лесничества идет в юго-западном направлении по юго-восточным сторонам кварталов 7, 9 Минусинского участкового лесничества Минусинского лесничества до юго-западного угла квартала 9;

юго-западная – от юго-западного угла квартала 9 Минусинского участкового лесничества Минусинского лесничества идет в северо-западном направлении по юго-западным сторонам кварталов 8, 4 Минусинского участкового лесничества Минусинского лесничества до точки 23 с координатами  $53^{\circ}56'33,993''$  с.ш.  $92^{\circ}00'35,766''$  в.д.;

западная – от точки 23 с координатами  $53^{\circ}56'33,993''$  с.ш.  $92^{\circ}00'35,766''$  в.д. поворачивает на север и через точку 24 с координатами  $53^{\circ}56'39,962''$  с.ш.  $92^{\circ}00'37,663''$  в.д. выходит на исходную точку северной границы.

3.4. В состав микрозаказника входят земли лесного фонда Минусинского лесничества Минусинского участкового лесничества, кварталы 4 (за исключением выделов 1ч, 2ч, 5ч, 6ч, 29), 5–9 (лесоустройство 2003 г.).

3.5. Графическое описание местоположения границ микрозаказника приведено в приложении к настоящему Положению.

3.6. Границы микрозаказника обозначаются на местности предупредительными и информационными знаками (аншлагами).

#### 4. Режим особой охраны и природопользования микрозаказника

4.1. На территории микрозаказника запрещаются:

1) сплошные и выборочные рубки лесных насаждений (за исключением рубок, проводимых в целях ухода за лесными насаждениями, и выборочных санитарных рубок, если это не влечет за собой нарушения сохранности микрозаказника);

2) распашка земель, за исключением осуществления мероприятий по сохранению лесов, в том числе работ по охране, защите, воспроизводству лесов, лесоразведению;

3) охота, осуществление видов деятельности в сфере охотничьего хозяйства (за исключением осуществления мероприятий по сохранению охотничьих ресурсов, случаев нахождения в охотничьих угодьях с охотничьим огнестрельным оружием должностных лиц при осуществлении федерального государственного охотничьего надзора и случаев, предусмотренных пунктом 4.6 Положения);

4) проведение взрывных работ;

5) геологическое изучение недр, разведка и добыча полезных ископаемых;

6) заготовка живицы;

7) заготовка и сбор недревесных лесных ресурсов, заготовка пищевых лесных ресурсов и сбор лекарственных растений, за исключением заготовки и сбора гражданами указанных ресурсов для собственных нужд;

8) уничтожение редких и находящихся под угрозой исчезновения видов животных и растений, занесенных в Красную книгу Российской Федерации, Красную книгу Красноярского края и приложение к Красной книге Красноярского края;

9) выжигание хвороста, лесной подстилки, сухой травы и других горючих материалов (веществ и материалов, способных самовозгораться, а также возгораться при воздействии источника зажигания и самостоятельно гореть после его удаления) на земельных участках, непосредственно примыкающих к лесам, защитным и лесным насаждениям и не отделенных противопожарной минерализованной полосой шириной не менее 0,5 метра;

10) засорение территории микрозаказника отходами производства и потребления;

11) хранение и использование химических препаратов, обладающих токсичным, канцерогенным или мутагенным воздействием, радиоактивных веществ;

12) размещение скотомогильников, объектов размещения отходов производства и потребления, радиоактивных, химических, взрывчатых, токсичных, отравляющих и ядовитых веществ;

13) повреждение лесных насаждений, выкапывание в лесах деревьев, кустарников, лиан;

14) разведение костров;

15) строительство объектов капитального строительства (включая линейные) и размещение некапитальных строений, сооружений;

16) повреждение или уничтожение предупредительных или информационных знаков (аншлагов);

17) иные виды деятельности, если они противоречат задачам микрозаказника или причиняют вред природным комплексам и их компонентам.

4.2. Основные виды разрешенного использования земельных участков, расположенных в границах микрозаказника, в соответствии с классификатором видов разрешенного использования земельных участков, утвержденным приказом Федеральной службы государственной регистрации, кадастра и картографии от 10.11.2020 № П/0412:

1) охрана природных территорий (код 9.1);

2) сенокошение (код 1.19);

3) использование лесов (код 10.0) в части охраны и восстановления лесов;

4) заготовка лесных ресурсов (код 10.3) в части сбора недревесных лесных ресурсов, заготовки пищевых лесных ресурсов и сбора лекарственных растений гражданами для собственных нужд, охраны лесов.

4.3. Хозяйственная деятельность, не запрещенная на территории микрозаказника, осуществляется в соответствии с законодательством Российской Федерации и режимом охраны микрозаказника, исходя из приоритетности охраняемых природных комплексов и объектов на этих территориях, и не должна противоречить целям создания микрозаказника.

4.4. Предоставление в пользование земельных участков или отдельных

видов природных ресурсов, расположенных на территории микрозаказника, осуществляется по согласованию с министерством экологии и рационального природопользования Красноярского края в соответствии с постановлением Правительства Красноярского края от 14.09.2009 № 477-п «О Порядке согласования предоставления в пользование особо охраняемых природных территорий краевого значения или отдельных видов природных ресурсов на этих территориях».

4.5. Санитарно-оздоровительные мероприятия в лесах на территории микрозаказника осуществляются в соответствии с Правилами санитарной безопасности в лесах, утвержденными постановлением Правительства Российской Федерации от 09.12.2020 № 2047, мероприятия по уходу за лесами, расположенными на территории микрозаказника, – в соответствии с Правилами ухода за лесами, утвержденными приказом Министерства природных ресурсов и экологии Российской Федерации от 30.07.2020 № 534.

4.6. Использование объектов животного мира в научных, культурно-просветительных, воспитательных, рекреационных и эстетических целях, регулирование их численности на территории микрозаказника осуществляются в соответствии с Федеральным законом от 24.04.1995 № 52-ФЗ «О животном мире» и Федеральным законом от 24.07.2009 № 209-ФЗ «Об охоте и о сохранении охотничьих ресурсов и о внесении изменений в отдельные законодательные акты Российской Федерации».

4.7. Разрешенная деятельность на территории микрозаказника осуществляется с соблюдением Правил пожарной безопасности в лесах, утвержденных постановлением Правительства Российской Федерации от 07.10.2020 № 1614.

## 5. Управление, охрана и региональный государственный контроль (надзор) в области охраны и использования особо охраняемых природных территорий на территории микрозаказника

5.1. Управление микрозаказником осуществляется краевым государственным бюджетным учреждением «Дирекция по особо охраняемым природным территориям Красноярского края».

5.2. Охрана микрозаказника осуществляется министерством экологии и рационального природопользования Красноярского края и краевым государственным бюджетным учреждением «Дирекция по особо охраняемым природным территориям Красноярского края».

5.3. Региональный государственный контроль (надзор) в области охраны и использования особо охраняемых природных территорий на территории микрозаказника осуществляется краевым государственным бюджетным учреждением «Дирекция по особо охраняемым природным территориям Красноярского края».

Приложение  
к Положению о государственном  
природном микрозаказнике краевого  
значения «Кавказский бор»

Графическое описание местоположения границ государственного природного  
микрозаказника краевого значения «Кавказский бор»  
(далее – объект)

Раздел 1

Сведения об объекте		
№ п/п	Характеристики объекта	Описание характеристик
1	2	3
1	Местоположение объекта	Красноярский край, Минусинский муниципальный район
2	Площадь объекта ± величина погрешности определения площади ( $P \pm \Delta P$ ), м <sup>2</sup>	5476009 ± 102379
3	Иные характеристики объекта	микрозаказник краевого значения «Кавказский бор»

Раздел 2

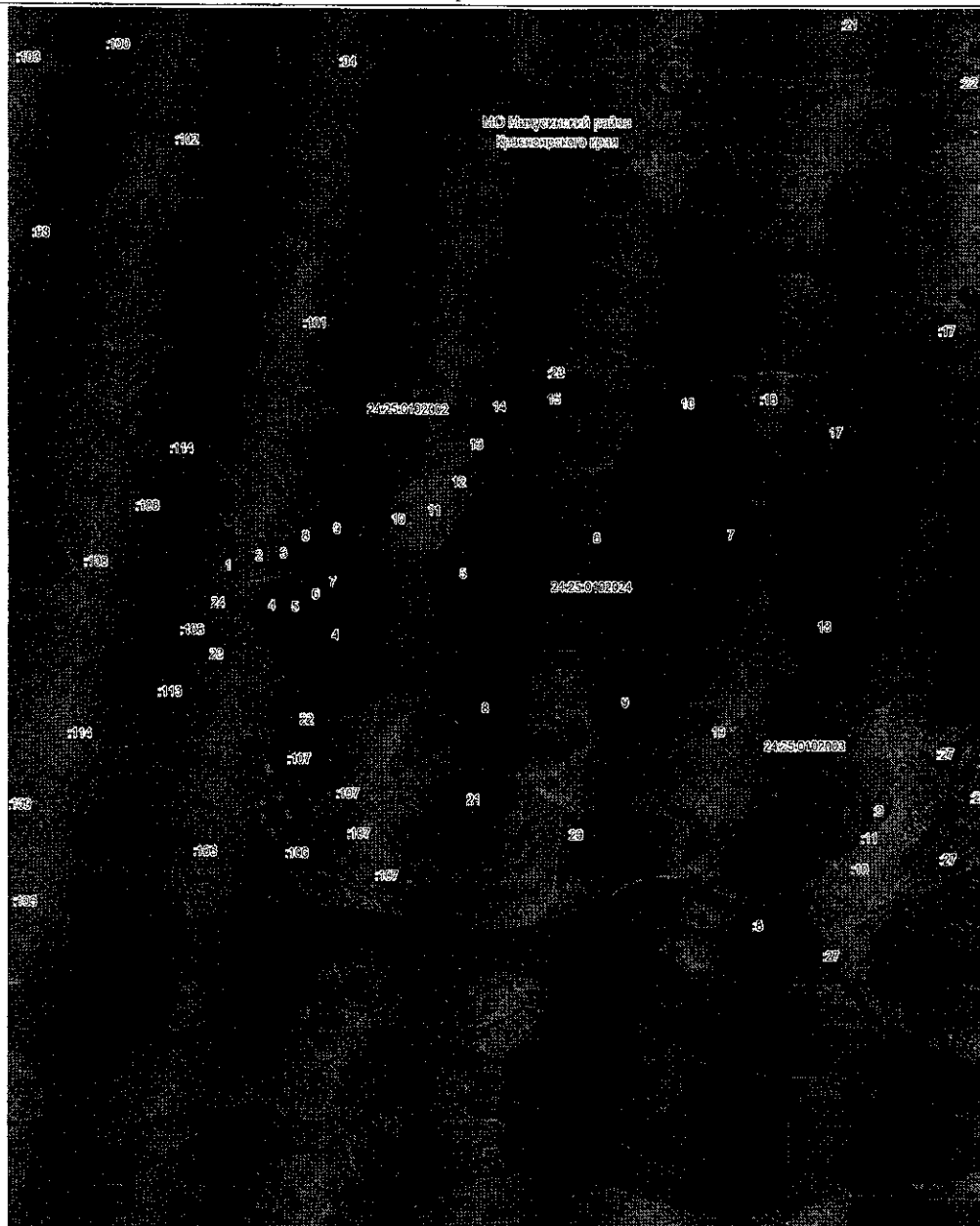
Сведения о местоположении границ объекта					
1. Система координат МСК 167, зона 4					
2. Сведения о характерных точках границ объекта					
Обозначение характерных точек границ	Координаты, м		Метод определения координат характерной точки	Средняя квадратическая погрешность положения характерной точки (Mt), м	Описание обозначения точки на местности (при наличии)
	X	Y			
1	2	3	4	5	6
1	402380.22	41922.56	картометрический метод	12.5	-
2	402388.26	41986.85	картометрический метод	12.5	-
3	402401.65	42019.67	картометрический метод	12.5	-
4	402413.70	42115.41	картометрический метод	12.5	-
5	402429.11	42180.37	картометрический метод	12.5	-
6	402447.85	42219.21	картометрический метод	12.5	-
7	402481.34	42278.81	картометрический метод	12.5	-
8	402535.39	42405.18	картометрический метод	12.5	-
9	402537.83	42429.23	картометрический метод	12.5	-
10	402585.54	42900.23	картометрический метод	12.5	-
11	402647.50	43216.64	картометрический метод	12.5	-
12	402914.21	43436.72	картометрический метод	12.5	-
13	403111.07	43559.68	картометрический метод	12.5	-
14	403263.31	43624.88	картометрический метод	12.5	-
15	403340.06	43965.55	картометрический метод	12.5	-
16	403307.56	44803.56	картометрический метод	12.5	-
17	403223.59	45646.85	картометрический метод	12.5	-










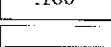

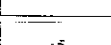
## Раздел 4

План границ объекта



Масштаб 1:25000

Используемые условные знаки и обозначения:

	Характерная точка границы объекта
	Надписи номеров характерных точек границы объекта
	Граница объекта
	Существующая часть границы, имеющиеся в ЕГРН сведения о которой достаточны для определения ее местоположения
	Надписи кадастрового номера земельного участка
	Граница кадастрового квартала
	Граница лесного квартала
	Номер лесного квартала