

ПРАВИТЕЛЬСТВО КРАСНОЯРСКОГО КРАЯ

ПОСТАНОВЛЕНИЕ  
от 2 августа 2016 г. N 383-п

О ГРАНИЦАХ И РЕЖИМАХ ОСОБОЙ ОХРАНЫ ТЕРРИТОРИЙ ПАМЯТНИКОВ  
ПРИРОДЫ КРАЕВОГО ЗНАЧЕНИЯ "ЛЕСНОЙ МАССИВ "АНЦИРСКИЕ ДАЧИ",  
"КРАСИВАЯ БЕРЕЗКА", "ОЗЕРО СВЯТОЕ", "СОСНОВЫЙ БОР  
В Г. КАНСКЕ", "МЕСТО ПРОИЗРАСТАНИЯ РЕЛИКТОВОГО  
ЛЕКАРСТВЕННОГО РАСТЕНИЯ ЭФЕДРА"

Список изменяющих документов  
(в ред. Постановлений Правительства Красноярского края  
от 09.06.2020 N 424-п, от 08.06.2021 N 394-п)

В соответствии с Федеральным [законом](#) от 14.03.1995 N 33-ФЗ "Об особо охраняемых природных территориях", [статьей 103](#) Устава Красноярского края, [Законом](#) Красноярского края от 28.09.1995 N 7-175 "Об особо охраняемых природных территориях в Красноярском крае" постановляю:

1. Утвердить границы и режимы особой охраны территорий памятников природы краевого значения "Лесной массив "Анцирские дачи" в Канском районе, "Красивая березка" в Абанском районе, "Озеро Святое" в Абанском районе, "Сосновый бор в г. Канске" в г. Канске, "Место произрастания реликтового лекарственного растения эфедра" в Канском районе согласно [приложениям N 1 - 5](#).

2. Внести в [Решение](#) исполнительного комитета Красноярского краевого Совета народных депутатов от 25.12.1985 N 455 "О дополнении перечня государственных памятников природы Красноярского края" следующие изменения:

в [перечне](#) природных объектов, отнесенных к государственным памятникам природы:

[пункты 2 - 4](#) изложить в следующей редакции:

"2. Место произрастания реликтового лекарственного растения эфедра в Канском районе.

3. Сосновый бор в г. Канске.

4. Лесной массив "Анцирские дачи" в Канском районе."

3. Внести в [Постановление](#) администрации Красноярского края от 07.12.2000 N 957-п "Об изменении границ и режима охраны памятников природы краевого значения" следующие изменения:

[абзацы четвертый, пятый, седьмой пункта 1](#) исключить;

в [режиме](#) охраны памятников природы краевого значения:

[пункты 2, 8, 9, 10, 11](#) признать утратившими силу.

4. Опубликовать Постановление в газете "Наш Красноярский край" и на "Официальном интернет-портале правовой информации Красноярского края" ([www.zakon.krskstate.ru](http://www.zakon.krskstate.ru)).

5. Постановление вступает в силу через 10 дней после его официального опубликования.

Первый заместитель  
Губернатора края -  
председатель  
Правительства края  
В.П.ТОМЕНКО

Приложение N 2  
к Постановлению  
Правительства Красноярского края  
от 2 августа 2016 г. N 383-п

## **ГРАНИЦЫ И РЕЖИМ ОСОБОЙ ОХРАНЫ ТЕРРИТОРИИ ПАМЯТНИКА ПРИРОДЫ КРАЕВОГО ЗНАЧЕНИЯ "КРАСИВАЯ БЕРЕЗКА"**

Список изменяющих документов  
(в ред. Постановлений Правительства Красноярского края  
от 09.06.2020 N 424-п, от 08.06.2021 N 394-п)

### **1. Местоположение и границы памятника природы**

Памятник природы "Красивая березка" (далее - памятник природы) является особо охраняемой природной территорией краевого значения.

Памятник природы организован без изъятия земельных участков у пользователей, владельцев и собственников земель.

Памятник природы находится в Абанском районе Красноярского края, в 21 км северо-восточнее п. Абан.

Общая площадь памятника природы составляет 0,015 га. В состав памятника природы входит территория, прилегающая к березе пирамидальной формы (далее - объект охраны памятника природы), в радиусе 7 метров.

Памятник природы расположен на землях лесного фонда (квартал N 35 совхоза "Ключинский" Абанского сельского участкового лесничества Абанского лесничества (по материалам лесоустройства 2008 года).

Граница памятника природы проходит в радиусе 7 метров от объекта охраны памятника природы.

Географические координаты местоположения объекта охраны памятника природы (система координат WGS 1984): 56°49'44,5" с.ш. 96°17'09" в.д.

Графическое [описание](#) местоположения границ памятника природы приведено в приложении к границам и режиму особой охраны территории памятника природы краевого значения "Красивая березка".

(абзац введен [Постановлением](#) Правительства Красноярского края от 09.06.2020 N 424-п)

### **2. Режим особой охраны территории памятника природы**

Памятник природы организован с целью сохранения объекта охраны памятника природы.

На территории памятника природы запрещается всякая деятельность, влекущая за собой нарушение сохранности памятника природы, в том числе:

распашка земель;

повреждение объекта охраны памятника природы;

хранение и использование токсичных химических препаратов;

засорение бытовыми, строительными, промышленными и иными отходами и мусором, размещение отходов производства и потребления;

(в ред. [Постановления](#) Правительства Красноярского края от 09.06.2020 N 424-п)

разведение костров;

проведение сельскохозяйственных палов на прилегающей к памятнику природы территории без предварительной опашки по периметру границ памятника природы;

повреждение или уничтожение ограждений, предупредительных или информационных знаков (аншлагов).

Использование объектов животного и растительного мира в научных целях и регулирование их численности на территории памятника природы осуществляется в соответствии с Федеральными законами от 24.04.1995 N 52-ФЗ "О животном мире", от 24.07.2009 N 209-ФЗ "Об охоте и о сохранении охотничьих ресурсов и о внесении изменений в отдельные законодательные акты Российской Федерации".

Санитарно-оздоровительные мероприятия на территории памятника природы осуществляются в соответствии с [Правилами](#) санитарной безопасности в лесах, утвержденными Постановлением Правительства Российской Федерации от 09.12.2020 N 2047 "Об утверждении Правил санитарной безопасности в лесах".

(в ред. [Постановления](#) Правительства Красноярского края от 08.06.2021 N 394-п)

Рекреационная и иная разрешенная деятельность на территории памятника природы осуществляется в соответствии с [Правилами](#) пожарной безопасности в лесах, утвержденными Постановлением Правительства Российской Федерации от 07.10.2020 N 1614 "Об утверждении Правил пожарной безопасности в лесах".

(в ред. [Постановления](#) Правительства Красноярского края от 08.06.2021 N 394-п)

Основные виды разрешенного использования земельных участков, расположенных в границах памятника природы, в соответствии с [Классификатором](#) видов разрешенного использования земельных участков, утвержденным Приказом Федеральной службы государственной регистрации, кадастра и картографии от 10.11.2020 N П/0412:

деятельность по особой охране и изучению природы ([код 9.0](#));

охрана природных территорий ([код 9.1](#));

использование лесов ([код 10.0](#)), в части охраны и восстановления лесов;

природно-познавательный туризм ([код 5.2](#)), в части устройства троп и дорожек, размещения щитов с познавательными сведениями об окружающей природной среде, осуществления необходимых природоохранных и природовосстановительных мероприятий.

(абзац введен [Постановлением](#) Правительства Красноярского края от 08.06.2021 N 394-п)

Приложение  
к границам и режиму  
особой охраны территории  
памятника природы  
краевого значения  
"Красивая березка"

**ОПИСАНИЕ МЕСТОПОЛОЖЕНИЯ ГРАНИЦ  
ПАМЯТНИКА ПРИРОДЫ КРАЕВОГО ЗНАЧЕНИЯ "КРАСИВАЯ БЕРЕЗКА"  
(ДАЛЕЕ - ОБЪЕКТ)**

Список изменяющих документов  
(введено [Постановлением](#) Правительства Красноярского края  
от 09.06.2020 N 424-п)

**Раздел 1**

Сведения об объекте		
№ п/п	Характеристики объекта	Описание характеристик
1	2	3
1	Местоположение объекта	Красноярский край, Абанский район
2	Площадь объекта +/- величина погрешности определения площади (P +/- Δ P), кв. м	147 +/- 530
3	Иные характеристики объекта	границы и режим особой охраны территории объекта утверждены Постановлением Правительства Красноярского края от 02.08.2016 N 383-п "О границах и режимах особой охраны территорий памятников природы краевого значения "Лесной массив "Анцирские дачи", "Красивая березка", "Озеро Святое", "Сосновый бор в г. Канске", "Место произрастания реликтового лекарственного растения эфедра"

**Раздел 2**

Сведения о местоположении границ объекта
1. Система координат - МСК 168
2. Сведения о характерных точках границ объекта

Обозначение характерных точек границ	Координаты, м		Метод определения координат характерной точки	Средняя квадратическая погрешность положения характерной точки (Mt), м	Описание обозначения точки на местности (при наличии)
	X	Y			
1	2	3	4	5	6
1	797075.43	125759.79	картометрический метод	12.5	-
2	797071.91	125758.86	картометрический метод	12.5	-
3	797069.36	125756.30	картометрический метод	12.5	-
4	797068.42	125752.80	картометрический метод	12.5	-
5	797069.36	125749.30	картометрический метод	12.5	-
6	797071.91	125746.73	картометрический метод	12.5	-
7	797075.43	125745.79	картометрический метод	12.5	-
8	797078.92	125746.73	картометрический метод	12.5	-
9	797081.48	125749.30	картометрический метод	12.5	-
10	797082.42	125752.80	картометрический метод	12.5	-
11	797081.48	125756.30	картометрический метод	12.5	-
12	797078.92	125758.86	картометрический метод	12.5	-
1	797075.43	125759.79	картометрический метод	12.5	-
<b>3. Сведения о характерных точках части (частей) границы объекта</b>					
Обозначение характерных точек части границы	Координаты, м		Метод определения координат характерной точки	Средняя квадратическая погрешность положения характерной точки (Mt), м	Описание обозначения точки на местности (при наличии)
	X	Y			


1	2	3	4	5	6
-					
-	-	-	-	-	-

### Раздел 3









Сведения о местоположении измененных (уточненных) границ объекта							
1. Система координат - МСК 168							
2. Сведения о характерных точках границ объекта							
Обозначение характерных точек границ	Существующие координаты, м		Измененные (уточненные) координаты, м		Метод определения координат характерной точки	Средняя квадратическая погрешность положения характерной точки (Mt), м	Описание обозначения точки на местности (при наличии)
	X	Y	X	Y			
1	2	3	4	5	6	7	8
-	-	-	-	-	-	-	-
3. Сведения о характерных точках части (частей) границы объекта							
Обозначение характерных точек части границы	Существующие координаты, м		Измененные (уточненные) координаты, м		Метод определения координат характерной точки	Средняя квадратическая погрешность положения характерной точки (Mt), м	Описание обозначения точки на местности (при наличии)
	X	Y	X	Y			
1	2	3	4	5	6	7	8
-							
-	-	-	-	-	-	-	-

### Раздел 4

План границ объекта ООПТ
--------------------------



Используемые условные знаки и обозначения:

	Характерная точка границы объекта
	Надписи номеров характерных точек границы объекта
	Граница объекта
	Граница земельного участка, установленная в соответствии с ФЗ, включенная в ЕГРН
	Наименование административно-территориальных образований
	Наименование населенных пунктов
	Граница административно-территориальных образований
	Граница кадастрового квартала