

ПРАВИТЕЛЬСТВО КРАСНОЯРСКОГО КРАЯ

ПОСТАНОВЛЕНИЕ

от 25 августа 2015 г. N 454-п

О ГРАНИЦАХ И РЕЖИМЕ ОСОБОЙ ОХРАНЫ ТЕРРИТОРИЙ ПАМЯТНИКОВ
ПРИРОДЫ КРАЕВОГО ЗНАЧЕНИЯ "ЛЕСНОЙ МАССИВ В 9-М МИКРОРАЙОНЕ
Г. ЛЕСОСИБИРСКА", "ОБЬ-ЕНИСЕЙСКИЙ СОЕДИНИТЕЛЬНЫЙ ВОДНЫЙ
ПУТЬ", "МУЗЕЙ ВЕЧНОЙ МЕРЗЛОТЫ", "СОСНОВЫЙ БОР
(БАССЕЙН Р. БАЙКАЛИХА)"

Список изменяющих документов

(в ред. [Постановления](#) Правительства Красноярского края
от 13.09.2022 N 765-п)

В соответствии с Федеральным [законом](#) от 14.03.1995 N 33-ФЗ "Об особо охраняемых природных территориях", [статьей 103](#) Устава Красноярского края, [Законом](#) Красноярского края от 28.09.1995 N 7-175 "Об особо охраняемых природных территориях в Красноярском крае" постановляю:

1. Утвердить границы и режим особой охраны территорий памятников природы краевого значения "Лесной массив в 9-м микрорайоне г. Лесосибирска", "Обь-Енисейский соединительный водный путь", "Музей вечной мерзлоты", "Сосновый бор (бассейн р. Байкалиха)" согласно [приложениям N 1 - 4](#).

2. Внести в [Решение](#) исполнительного комитета Красноярского краевого Совета народных депутатов от 21.09.1981 N 404 "Об утверждении перечня памятников природы Красноярского края" следующие изменения:

в [перечне](#) памятников природы Красноярского края:

в [абзаце четвертом](#) слова "на площади 2,15 га" исключить;

[абзац шестой](#) изложить в следующей редакции:

"Сосновый бор (бассейн р. Байкалиха), расположенный на левобережье р. Енисей Туруханского района".

3. Внести в [Решение](#) исполнительного комитета Красноярского краевого Совета народных депутатов от 16.01.1991 N 2-П "О дополнении перечня государственных памятников природы Красноярского края" следующее изменение:

в [перечне](#) природных объектов, отнесенных к государственным памятникам природы:

в [абзаце семнадцатом](#) слово "(канал)" исключить.

4. Опубликовать Постановление в газете "Наш Красноярский край" и на "Официальном интернет-портале правовой информации Красноярского края" (www.zakon.krskstate.ru).

5. Постановление вступает в силу через 10 дней после его официального опубликования.

Первый заместитель
Губернатора края -
председатель
Правительства края
В.П.ТОМЕНКО

**ГРАНИЦЫ
И РЕЖИМ ОСОБОЙ ОХРАНЫ ТЕРРИТОРИИ ПАМЯТНИКА ПРИРОДЫ КРАЕВОГО
ЗНАЧЕНИЯ "ЛЕСНОЙ МАССИВ В 9-М МИКРОРАЙОНЕ Г. ЛЕСОСИБИРСКА"**

Список изменяющих документов
(в ред. [Постановления](#) Правительства Красноярского края
от 13.09.2022 N 765-п)

1. МЕСТОПОЛОЖЕНИЕ И ГРАНИЦЫ

Памятник природы краевого значения "Лесной массив в 9-м микрорайоне г. Лесосибирска" (далее - памятник природы) является особо охраняемой природной территорией краевого значения.

Памятник природы организован без изъятия земельных участков у пользователей, владельцев и собственников земель.

Общая площадь памятника природы составляет 2,5 га.

Памятник природы расположен в границах муниципального образования г. Лесосибирск, на землях населенных пунктов.

Абзацы пятый - двадцать второй исключены. - [Постановление](#) Правительства Красноярского края от 13.09.2022 N 765-п.

Графическое [описание](#) местоположения границ памятника природы приведено в приложении.
(абзац введен [Постановлением](#) Правительства Красноярского края от 13.09.2022 N 765-п)

2. РЕЖИМ ОСОБОЙ ОХРАНЫ

Памятник природы организован с целью сохранения лесного массива естественного происхождения, имеющего оздоровительное, рекреационное, эстетическое и эколого-просветительское значение.

Основные объекты охраны:

лесные насаждения естественного происхождения;

единый ландшафтный комплекс памятника природы.

На территории памятника природы запрещается всякая деятельность, влекущая за собой нарушение сохранности памятника природы, в том числе:

рубка лесных насаждений, за исключением рубок ухода за лесом и выборочных санитарных рубок;

строительство капитальных и линейных объектов, возведение временных сооружений;

уничтожение (разорение), повреждение муравейников;

прогон и выпас сельскохозяйственных животных;

сбор семян;

движение и стоянка механических транспортных средств;

засорение бытовыми, строительными, промышленными и иными отходами и мусором, размещение отходов производства и потребления;

разведение костров;

уничтожение или порча установленных специальных знаков (аншлагов).

Виды разрешенного использования земельных участков, расположенных в границах памятника природы, в соответствии с [классификатором](#) видов разрешенного использования земельных участков, утвержденным Приказом Федеральной службы государственной регистрации, кадастра и картографии от 10.11.2020 N П/0412:

(абзац введен [Постановлением](#) Правительства Красноярского края от 13.09.2022 N 765-п)

основные:

(абзац введен [Постановлением](#) Правительства Красноярского края от 13.09.2022 N 765-п)

природно-познавательный туризм (код 5.2);

(абзац введен [Постановлением](#) Правительства Красноярского края от 13.09.2022 N 765-п)

деятельность по особой охране и изучению природы (код 9.0);

(абзац введен [Постановлением](#) Правительства Красноярского края от 13.09.2022 N 765-п)

вспомогательные:

(абзац введен [Постановлением](#) Правительства Красноярского края от 13.09.2022 N 765-п)

благоустройство территории (код 12.0.2), в части размещения информационных щитов и указателей, применяемых как составные части благоустройства территории.

(абзац введен [Постановлением](#) Правительства Красноярского края от 13.09.2022 N 765-п)

Приложение
к границам и режиму
особой охраны территории
памятника природы краевого
значения "Лесной массив
в 9-м микрорайоне
г. Лесосибирска"

**ОПИСАНИЕ
МЕСТОПОЛОЖЕНИЯ ГРАНИЦ ПАМЯТНИКА ПРИРОДЫ КРАЕВОГО
ЗНАЧЕНИЯ "ЛЕСНОЙ МАССИВ В 9-М МИКРОРАЙОНЕ Г. ЛЕСОСИБИРСКА"
(ДАЛЕЕ - ОБЪЕКТ)**

Список изменяющих документов
(введено [Постановлением](#) Правительства Красноярского края
от 13.09.2022 N 765-п)

Раздел 1

Сведения об объекте N п/п	Характеристики объекта	Описание характеристик
1	2	3
1	Местоположение объекта	Красноярский край, г. Лесосибирск
2	Площадь объекта +/- величина погрешности определения площади ($P \pm \Delta P$), м ²	25012 +/- 55
3	Иные характеристики объекта	границы и режим особой охраны объекта установлены разделами 1, 2 приложения N 1 к Постановлению Правительства Красноярского края от 25.08.2015 N 454-п

Раздел 2

Сведения о местоположении границ объекта

1. Система координат МСК 167, зона 4					
2. Сведения о характерных точках границ объекта					
Обозначение характерных точек	Координаты, м		Метод определения координат характерной	Средняя квадратическая погрешность	Описание обозначения точки на местности (при наличии)
	X	Y			

границ			точки	ь положения характерной точки (Mt), м	
1	2	3	4	5	6
1	87831 7.06	7812 2.12	картометрическ ий метод	0.1	-
2	87827 4.92	7817 1.25	картометрическ ий метод	0.1	-
3	87822 8.27	7821 4.98	картометрическ ий метод	0.1	-
4	87821 6.41	7822 4.43	картометрическ ий метод	0.1	-
5	87818 0.82	7824 3.75	картометрическ ий метод	0.1	-
6	87816 3.12	7825 1.32	картометрическ ий метод	0.1	-
7	87811 7.12	7818 8.91	картометрическ ий метод	0.1	-
8	87813 2.53	7815 6.17	картометрическ ий метод	0.1	-
9	87819 2.15	7810 0.09	картометрическ ий метод	0.1	-
10	87817 2.55	7805 6.56	картометрическ ий метод	0.1	-
11	87826 7.58	7801 5.92	картометрическ ий метод	0.1	-
1	87831 7.06	7812 2.12	картометрическ ий метод	0.1	-

Раздел 3

3. Сведения о характерных точках части (частей) границы объекта					
Обозначе ние характерн ых точек части границы	Координаты, м		Метод определе ния координат характерной точки	Средняя квадратичес кая погрешност ь положения характерной	Описание обозначения точки на местности (при наличии)
	X	Y			

				точки (Mt), м	
1	2	3	4	5	6
-					
-	-	-	-	-	-

**Сведения о местоположении измененных (уточненных)
границ объекта**

1. Система координат МСК 167, зона 4							
2. Сведения о характерных точках границ объекта							
Обозначение характерных точек границ	Существующие координаты, м		Измененные (уточненные) координаты, м		Метод определения координат характерной точки	Средняя квадратиче- ская погрешность положения характерно- й точки (Mt), м	Описание обозначения точки на местности (при наличии)
	X	Y	X	Y			
1	2	3	4	5	6	7	8
-	-	-	-	-	-	-	-
3. Сведения о характерных точках части (частей) границы объекта							
Обозначение характерных точек части границы	Существующие координаты, м		Измененные (уточненные) координаты, м		Метод определения координат характерной точки	Средняя квадратиче- ская погрешность положения характерно- й точки (Mt), м	Описание обозначения точки на местности (при наличии)
	X	Y	X	Y			
1	2	3	4	5	6	7	8
-							
-	-	-	-	-	-	-	-








Раздел 4

План границ объекта



Масштаб 1:3000

Используемые условные знаки и обозначения:

	Характерная точка границы объекта
	Надписи номеров характерных точек границы объекта
	Граница объекта
	Граница земельного участка, имеющиеся в ЕГРН сведения о которой достаточны для определения ее местоположения
	Надписи кадастрового номера земельного участка
	Граница кадастрового квартала
	Обозначение кадастрового квартала