

ПРАВИТЕЛЬСТВО КРАСНОЯРСКОГО КРАЯ

ПОСТАНОВЛЕНИЕ
от 30 апреля 2015 г. N 205-п

О ГРАНИЦАХ И РЕЖИМЕ ОСОБОЙ ОХРАНЫ ТЕРРИТОРИЙ ПАМЯТНИКОВ
ПРИРОДЫ КРАЕВОГО ЗНАЧЕНИЯ "ВТОРОЙ РОДНИК НА Р. УЖУРКА",
"РОДНИК "БЕЛЫЙ БРОД", "РОДНИК В КВАРТАЛЕ 134
ПО ЛЕВОБЕРЕЖЬЮ Р. КАТЫК"

Список изменяющих документов
(в ред. [Постановления](#) Правительства Красноярского края
от 09.06.2020 N 424-п)

В соответствии с Федеральным [законом](#) от 14.03.1995 N 33-ФЗ "Об особо охраняемых природных территориях", [статьей 103](#) Устава Красноярского края, [Законом](#) Красноярского края от 28.09.1995 N 7-175 "Об особо охраняемых природных территориях в Красноярском крае" постановляю:

1. Утвердить границы и режим особой охраны территорий памятников природы краевого значения "Второй родник на р. Ужурка", "Родник "Белый брод", "Родник в квартале 134 по левобережью р. Катык" согласно [приложениям N 1, 2, 3](#).

2. Внести в [Решение](#) исполнительного комитета Красноярского краевого Совета народных депутатов от 19.12.1984 N 471 "О дополнении перечня государственных памятников природы Красноярского края" следующее изменение:

в [перечне](#) природных объектов, отнесенных к государственным памятникам природы:

[абзац четвертый](#) изложить в следующей редакции:

"Родник в квартале 134 по левобережью р. Катык."

3. Внести в [Решение](#) исполнительного комитета Красноярского краевого Совета народных депутатов от 16.01.1991 N 2-п "О дополнении перечня государственных памятников природы Красноярского края" следующее изменение:

в [перечне](#) природных объектов, отнесенных к государственным памятникам природы:

[абзац шестнадцатый](#) изложить в следующей редакции:

"Второй родник на р. Ужурка."

4. Внести в [Постановление](#) Совета администрации Красноярского края от 10.11.2002 N 385-п "О границах и режиме охраны памятников природы краевого значения" следующие изменения:

в [пункте 3](#) слова "Второй родник на реке Ужурка", "Родник "Белый брод" в Ужурском районе, "Родник в квартале 134 по левобережью р. Катык", " исключить;

в [режиме](#) охраны памятников природы краевого значения:

[пункт 2](#) признать утратившим силу.

5. Опубликовать Постановление в газете "Наш Красноярский край" и на "Официальном интернет-портале правовой информации Красноярского края" (www.zakon.krskstate.ru).

6. Постановление вступает в силу через 10 дней после его официального опубликования.

Первый заместитель
Губернатора края -
председатель
Правительства края
В.П.ТОМЕНКО

Приложение N 1
к Постановлению
Правительства Красноярского края
от 30 апреля 2015 г. N 205-п

**ГРАНИЦЫ И РЕЖИМ
ОСОБОЙ ОХРАНЫ ТЕРРИТОРИИ ПАМЯТНИКА ПРИРОДЫ КРАЕВОГО
ЗНАЧЕНИЯ "ВТОРОЙ РОДНИК НА Р. УЖУРКА"**

Список изменяющих документов
(в ред. [Постановления](#) Правительства Красноярского края
от 09.06.2020 N 424-п)

1. МЕСТОПОЛОЖЕНИЕ И ГРАНИЦЫ

Памятник природы краевого значения "Второй родник на р. Ужурка" (далее - памятник природы) является особо охраняемой природной территорией краевого значения.

Памятник природы организован без изъятия земельных участков у пользователей, владельцев и собственников земель.

Памятник природы расположен на территории муниципального образования г. Ужур на землях населенных пунктов сельскохозяйственного использования, на въезде в г. Ужур, в 25 - 30 м западнее полотна дороги Назарово - Ужур.

Площадь памятника природы составляет 4,51 га.
(в ред. [Постановления](#) Правительства Красноярского края от 09.06.2020 N 424-п)

Описание границ:

границы памятника природы устанавливаются в радиусе 120 м от родника (граница 2-го пояса зоны санитарной охраны). Географические координаты родника 55°19'52.40282" с.ш. 89°52'19.42491" в.д.
(в ред. [Постановления](#) Правительства Красноярского края от 09.06.2020 N 424-п)

Графическое [описание](#) местоположения границ памятника природы приведено в приложении к границам и режиму особой охраны территории памятника природы краевого значения "Второй родник на р. Ужурка".
(абзац введен [Постановлением](#) Правительства Красноярского края от 09.06.2020 N 424-п)

2. РЕЖИМ ОСОБОЙ ОХРАНЫ

Памятник природы организован с целью сохранения родника на территории г. Ужура как дополнительного источника питьевой воды и места отдыха населения.

Основные объекты охраны:

гидрогеологический объект - родник;

прилегающий природно-антропогенный комплекс, обеспечивающий сохранение и использование родника.

На территории памятника природы запрещается всякая деятельность, влекущая за собой нарушение сохранности памятника природы, в том числе:

размещение отходов производства и потребления, складов горюче-смазочных материалов, ядохимикатов и минеральных удобрений, накопителей промышленных стоков, шламохранилищ и других объектов, обуславливающих опасность химического загрязнения подземных вод;
(в ред. [Постановления](#) Правительства Красноярского края от 09.06.2020 N 424-п)

размещение кладбищ, скотомогильников, полей ассенизации, полей фильтрации, навозохранилищ, силосных траншей, животноводческих и птицеводческих предприятий и других объектов, обуславливающих опасность микробного загрязнения подземных вод;

применение удобрений и ядохимикатов;

проведение гидромелиоративных работ, геологическое изучение, разведка и добыча полезных ископаемых;

движение и стоянка механических транспортных средств, за исключением их движения по дорогам и стоянки на дорогах и в специально оборудованных местах, имеющих твердое покрытие;

засорение бытовыми, строительными, промышленными и иными отходами и мусором;

мойка транспортных средств;

выпас и водопой скота;

повреждение или уничтожение специальных знаков (аншлагов), а также оборудованных мест отдыха.

В радиусе 50 м от родника дополнительно запрещается:

распашка земель;

все виды строительства, в том числе прокладка трубопроводов различного назначения;

размещение жилых и хозяйственно-бытовых зданий;

разведение костров.

Допустимыми видами использования памятника природы являются научное, эколого-просветительское, рекреационное.

**ОПИСАНИЕ МЕСТОПОЛОЖЕНИЯ ГРАНИЦ ПАМЯТНИКА ПРИРОДЫ КРАЕВОГО
ЗНАЧЕНИЯ "ВТОРОЙ РОДНИК НА Р. УЖУРКА"
(ДАЛЕЕ - ОБЪЕКТ)**

Список изменяющих документов
(введено [Постановлением](#) Правительства Красноярского края
от 09.06.2020 N 424-п)

Раздел 1

Сведения об объекте		
N п/п	Характеристики объекта	Описание характеристик
1	2	3
1	Местоположение объекта	Красноярский край, Ужурский район, город Ужур
2	Площадь объекта +/- величина погрешности определения площади (P +/- Δ P), кв. м	45119 +/- 743
3	Иные характеристики объекта	границы и режим особой охраны объекта установлены Постановлением Правительства Красноярского края от 30.04.2015 N 205-п "О границах и режиме особой охраны территории памятников природы краевого значения "Второй родник на р. Ужурка", "Родник "Белый брод", "Родник в квартале 134 по левобережью р. Катык"

Раздел 2

Сведения о местоположении границ объекта					
1. Система координат - МСК 166					
2. Сведения о характерных точках границ объекта					
Обозначение характерных точек границ	Координаты, м		Метод определения координат характерной точки	Средняя квадратическая погрешность положения характерной	Описание обозначения точки на местности (при наличии)
	X	Y			

				точки (Mt), м	
1	2	3	4	5	6
1	593202.01	99562.80	картометрический метод	1	-
2	593186.97	99561.85	картометрический метод	1	-
3	593172.17	99559.03	картометрический метод	1	-
4	593157.84	99554.37	картометрический метод	1	-
5	593144.20	99547.96	картометрический метод	1	-
6	593131.48	99539.88	картометрический метод	1	-
7	593119.86	99530.28	картометрический метод	1	-
8	593109.55	99519.29	картометрический метод	1	-
9	593100.69	99507.10	картометрический метод	1	-
10	593093.43	99493.89	картометрический метод	1	-
11	593087.88	99479.88	картометрический метод	1	-
12	593084.14	99465.29	картометрический метод	1	-
13	593082.25	99450.33	картометрический метод	1	-
14	593082.25	99435.27	картометрический метод	1	-
15	593084.14	99420.31	картометрический метод	1	-
16	593087.88	99405.72	картометрический метод	1	-
17	593093.43	99391.71	картометрический метод	1	-
18	593100.69	99378.50	картометрический метод	1	-

19	593109.55	99366.31	картометрический метод	1	-
20	593119.86	99355.32	картометрический метод	1	-
21	593131.48	99345.72	картометрический метод	1	-
22	593144.20	99337.64	картометрический метод	1	-
23	593157.84	99331.23	картометрический метод	1	-
24	593172.17	99326.57	картометрический метод	1	-
25	593186.97	99323.75	картометрический метод	1	-
26	593202.01	99322.80	картометрический метод	1	-
27	593217.05	99323.75	картометрический метод	1	-
28	593231.85	99326.57	картометрический метод	1	-
29	593246.18	99331.23	картометрический метод	1	-
30	593259.82	99337.64	картометрический метод	1	-
31	593272.54	99345.72	картометрический метод	1	-
32	593284.16	99355.32	картометрический метод	1	-
33	593294.47	99366.31	картометрический метод	1	-
34	593303.33	99378.50	картометрический метод	1	-
35	593310.59	99391.71	картометрический метод	1	-
36	593316.14	99405.72	картометрический метод	1	-
37	593319.88	99420.31	картометрический метод	1	-

38	593321.77	99435.27	картометрический метод	1	-
39	593321.77	99450.33	картометрический метод	1	-
40	593319.88	99465.29	картометрический метод	1	-
41	593316.14	99479.88	картометрический метод	1	-
42	593310.59	99493.89	картометрический метод	1	-
43	593303.33	99507.10	картометрический метод	1	-
44	593294.47	99519.29	картометрический метод	1	-
45	593284.16	99530.28	картометрический метод	1	-
46	593272.54	99539.88	картометрический метод	1	-
47	593259.82	99547.96	картометрический метод	1	-
48	593246.18	99554.37	картометрический метод	1	-
49	593231.85	99559.03	картометрический метод	1	-
50	593217.05	99561.85	картометрический метод	1	-
1	593202.01	99562.80	картометрический метод	1	-

3. Сведения о характерных точках части (частей) границы объекта

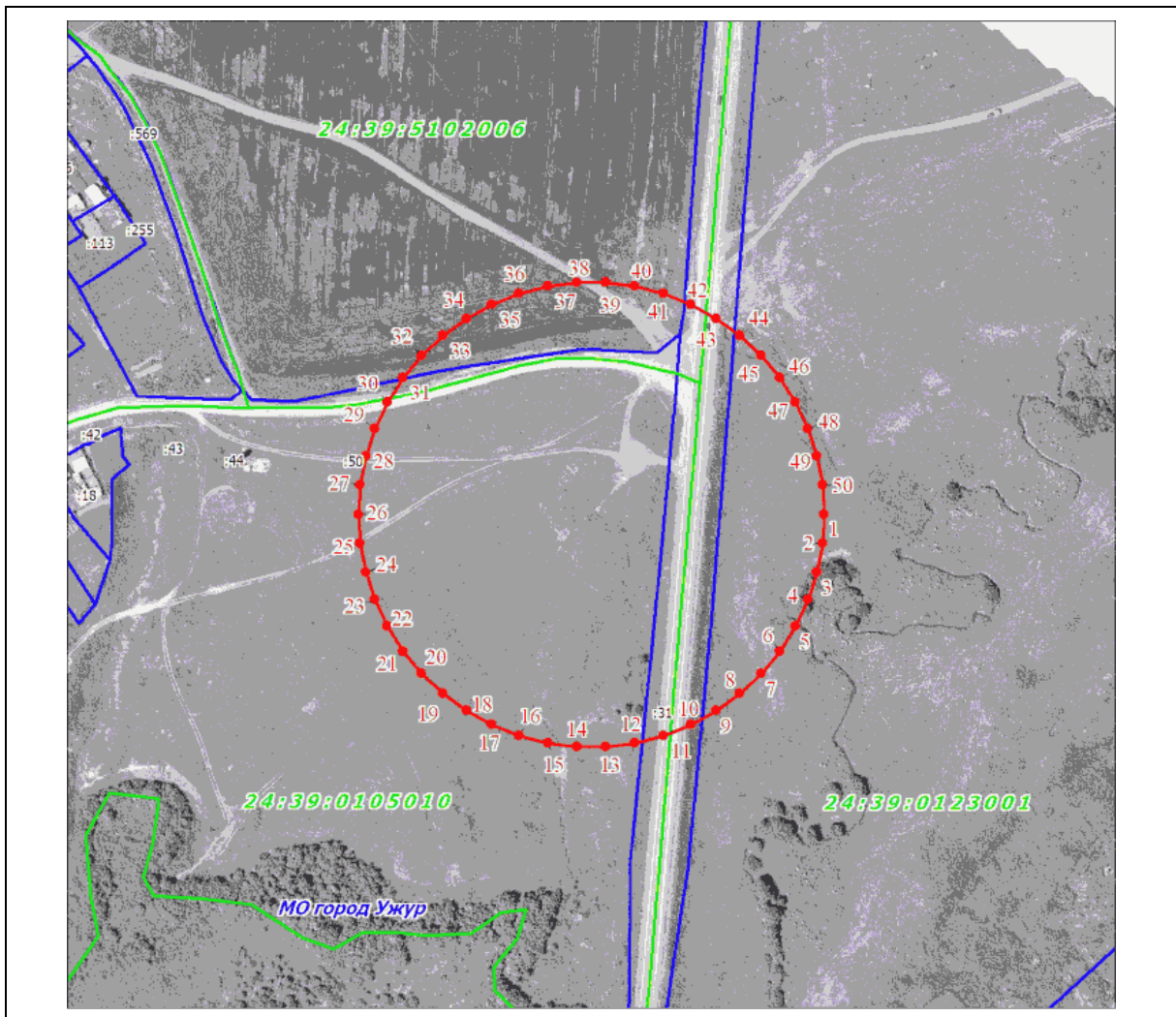
Обозначение характерных точек части границы	Координаты, м		Метод определения координат характерной точки	Средняя квадратическая погрешность положения характерной точки (Mt), м	Описание обозначения точки на местности (при наличии)
	X	Y			
1	2	3	4	5	6
-	-	-	-	-	-
-	-	-	-	-	-

Раздел 3









Сведения о местоположении измененных (уточненных) границ объекта							
1. Система координат - МСК 166							
2. Сведения о характерных точках границ объекта							
Обозначение характерных точек границ	Существующие координаты, м		Измененные (уточненные) координаты, м		Метод определения координат характерной точки	Средняя квадратическая погрешность положения характерной точки (Mt), м	Описание обозначения точки на местности (при наличии)
	X	Y	X	Y			
1	2	3	4	5	6	7	8
-	-	-	-	-	-	-	-
3. Сведения о характерных точках части (частей) границы объекта							
Обозначение характерных точек части границы	Существующие координаты, м		Измененные (уточненные) координаты, м		Метод определения координат характерной точки	Средняя квадратическая погрешность положения характерной точки (Mt), м	Описание обозначения точки на местности (при наличии)
	X	Y	X	Y			
1	2	3	4	5	6	7	8
-	-	-	-	-	-	-	-

Раздел 4

План границ объекта ООПТ



Условные обозначения

	Характерная точка границы объекта
	Надписи номеров характерных точек границы объекта
	Граница объекта
	Граница земельного участка, установленная в соответствии с ФЗ, включенная в ЕГРН
	Наименование административно-территориальных образований
	Наименование населенных пунктов
	Граница административно-территориальных образований
	Граница кадастрового квартала