

ПРАВИТЕЛЬСТВО КРАСНОЯРСКОГО КРАЯ

ПОСТАНОВЛЕНИЕ
от 30 апреля 2015 г. N 205-п

О ГРАНИЦАХ И РЕЖИМЕ ОСОБОЙ ОХРАНЫ ТЕРРИТОРИЙ ПАМЯТНИКОВ
ПРИРОДЫ КРАЕВОГО ЗНАЧЕНИЯ "ВТОРОЙ РОДНИК НА Р. УЖУРКА",
"РОДНИК "БЕЛЫЙ БРОД", "РОДНИК В КВАРТАЛЕ 134
ПО ЛЕВОБЕРЕЖЬЮ Р. КАТЫК"

Список изменяющих документов
(в ред. [Постановления](#) Правительства Красноярского края
от 09.06.2020 N 424-п)

В соответствии с Федеральным [законом](#) от 14.03.1995 N 33-ФЗ "Об особо охраняемых природных территориях", [статьей 103](#) Устава Красноярского края, [Законом](#) Красноярского края от 28.09.1995 N 7-175 "Об особо охраняемых природных территориях в Красноярском крае" постановляю:

1. Утвердить границы и режим особой охраны территорий памятников природы краевого значения "Второй родник на р. Ужурка", "Родник "Белый брод", "Родник в квартале 134 по левобережью р. Катык" согласно [приложениям N 1, 2, 3](#).

2. Внести в [Решение](#) исполнительного комитета Красноярского краевого Совета народных депутатов от 19.12.1984 N 471 "О дополнении перечня государственных памятников природы Красноярского края" следующее изменение:

в [перечне](#) природных объектов, отнесенных к государственным памятникам природы:

[абзац четвертый](#) изложить в следующей редакции:

"Родник в квартале 134 по левобережью р. Катык."

3. Внести в [Решение](#) исполнительного комитета Красноярского краевого Совета народных депутатов от 16.01.1991 N 2-п "О дополнении перечня государственных памятников природы Красноярского края" следующее изменение:

в [перечне](#) природных объектов, отнесенных к государственным памятникам природы:

[абзац шестнадцатый](#) изложить в следующей редакции:

"Второй родник на р. Ужурка."

4. Внести в [Постановление](#) Совета администрации Красноярского края от 10.11.2002 N 385-п "О границах и режиме охраны памятников природы краевого значения" следующие изменения:

в [пункте 3](#) слова "Второй родник на реке Ужурка", "Родник "Белый брод" в Ужурском районе, "Родник в квартале 134 по левобережью р. Катык", " исключить;

в [режиме](#) охраны памятников природы краевого значения:

[пункт 2](#) признать утратившим силу.

5. Опубликовать Постановление в газете "Наш Красноярский край" и на "Официальном интернет-портале правовой информации Красноярского края" (www.zakon.krskstate.ru).

6. Постановление вступает в силу через 10 дней после его официального опубликования.

Первый заместитель
Губернатора края -
председатель
Правительства края
В.П.ТОМЕНКО

Приложение N 2
к Постановлению
Правительства Красноярского края
от 30 апреля 2015 г. N 205-п

ГРАНИЦЫ И РЕЖИМ ОСОБОЙ ОХРАНЫ ТЕРРИТОРИИ ПАМЯТНИКА ПРИРОДЫ КРАЕВОГО ЗНАЧЕНИЯ "РОДНИК "БЕЛЫЙ БРОД"

Список изменяющих документов
(в ред. [Постановления](#) Правительства Красноярского края
от 09.06.2020 N 424-п)

1. МЕСТОПОЛОЖЕНИЕ И ГРАНИЦЫ

Памятник природы краевого значения "Родник "Белый брод" (далее - памятник природы) является особо охраняемой природной территорией краевого значения.

Памятник природы организован без изъятия земельных участков у пользователей, владельцев и собственников земель.

Памятник природы расположен на территории муниципального образования Ужурский район, на землях сельскохозяйственного назначения. Родник находится в 3 км северо-западнее с. Михайловка, в 2 км севернее автодороги Косоголь - Михайловка.

Площадь памятника природы составляет 9,19 га.
(в ред. [Постановления](#) Правительства Красноярского края от 09.06.2020 N 424-п)

Описание границ:

границы памятника природы устанавливаются в радиусе 170 м от родника (граница 2-го пояса зоны санитарной охраны). Географические координаты родника 55°36'40.20805" с.ш. 89°49'35.95717" в.д.
(в ред. [Постановления](#) Правительства Красноярского края от 09.06.2020 N 424-п)

Графическое [описание](#) местоположения границ памятника природы приведено в приложении к границам и режиму особой охраны территории памятника природы краевого значения "Родник "Белый брод".
(абзац введен [Постановлением](#) Правительства Красноярского края от 09.06.2020 N 424-п)

2. РЕЖИМ ОСОБОЙ ОХРАНЫ

Памятник природы организован с целью сохранения родника как источника чистой питьевой воды и места отдыха населения.

Основные объекты охраны:

гидрогеологический объект - родник;

прилегающий природно-антропогенный комплекс, обеспечивающий сохранение и использование родника.

На территории памятника природы запрещается всякая деятельность, влекущая за собой нарушение сохранности памятника природы, в том числе:

размещение отходов производства и потребления, складов горюче-смазочных материалов, ядохимикатов и минеральных удобрений, накопителей промышленных стоков, шламохранилищ и других объектов, обуславливающих опасность химического загрязнения подземных вод;
(в ред. [Постановления](#) Правительства Красноярского края от 09.06.2020 N 424-п)

размещение кладбищ, скотомогильников, полей ассенизации, полей фильтрации, навозохранилищ, силосных траншей, животноводческих и птицеводческих предприятий и других объектов, обуславливающих опасность микробного загрязнения подземных вод;

применение удобрений и ядохимикатов;

проведение гидромелиоративных работ, геологическое изучение, разведка и добыча полезных ископаемых;

движение и стоянка механических транспортных средств, за исключением их движения по дорогам и стоянки на дорогах и в специально оборудованных местах, имеющих твердое покрытие;

засорение бытовыми, строительными, промышленными и иными отходами и мусором;

мойка транспортных средств;

выпас и водопой скота;

повреждение или уничтожение специальных знаков (аншлагов), а также оборудованных мест отдыха.

В радиусе 50 м от родника дополнительно запрещается:

распашка земель;

все виды строительства, в том числе прокладка трубопроводов различного назначения;

размещение жилых и хозяйственно-бытовых зданий;

разведение костров.

Допустимыми видами использования памятника природы являются научное, эколого-просветительское, рекреационное.

**ОПИСАНИЕ МЕСТОПОЛОЖЕНИЯ ГРАНИЦ ПАМЯТНИКА ПРИРОДЫ
КРАЕВОГО ЗНАЧЕНИЯ "РОДНИК "БЕЛЫЙ БРОД" (ДАЛЕЕ - ОБЪЕКТ)**

Список изменяющих документов
(введено [Постановлением](#) Правительства Красноярского края
от 09.06.2020 N 424-п)

Раздел 1

Сведения об объекте		
N п/п	Характеристики объекта	Описание характеристик
1	2	3
1	Местоположение объекта	Красноярский край, Ужурский район
2	Площадь объекта +/- величина погрешности определения площади (P +/- Δ P), кв. м	91882 +/- 13262
3	Иные характеристики объекта	границы и режим особой охраны объекта установлены Постановлением Правительства Красноярского края от 30.04.2015 N 205-п "О границах и режиме особой охраны территории памятников природы краевого значения "Второй родник на р. Ужурка", "Родник "Белый брод", "Родник в квартале 134 по левобережью р. Катык"

Раздел 2

Сведения о местоположении границ объекта					
1. Система координат МСК 166					
2. Сведения о характерных точках границ объекта					
Обозначение характерных точек границ	Координаты, м		Метод определения координат характерной точки	Средняя квадратическая погрешность положения характерной точки (Mt), м	Описание обозначения точки на местности (при наличии)
	X	Y			

1	2	3	4	5	6
1	624375.18	96810.57	картометрический метод	12.5	-
2	624330.66	96804.71	картометрический метод	12.5	-
3	624289.18	96787.52	картометрический метод	12.5	-
4	624253.56	96760.19	картометрический метод	12.5	-
5	624226.22	96724.57	картометрический метод	12.5	-
6	624209.04	96683.09	картометрический метод	12.5	-
7	624203.18	96638.57	картометрический метод	12.5	-
8	624209.04	96594.05	картометрический метод	12.5	-
9	624226.22	96552.57	картометрический метод	12.5	-
10	624253.56	96516.95	картометрический метод	12.5	-
11	624289.18	96489.62	картометрический метод	12.5	-
12	624330.66	96472.43	картометрический метод	12.5	-
13	624375.18	96466.57	картометрический метод	12.5	-
14	624419.69	96472.43	картометрический метод	12.5	-
15	624461.18	96489.62	картометрический метод	12.5	-
16	624496.80	96516.95	картометрический метод	12.5	-
17	624524.13	96552.57	картометрический метод	12.5	-
18	624541.31	96594.05	картометрический метод	12.5	-
19	624547.18	96638.57	картометрический	12.5	-

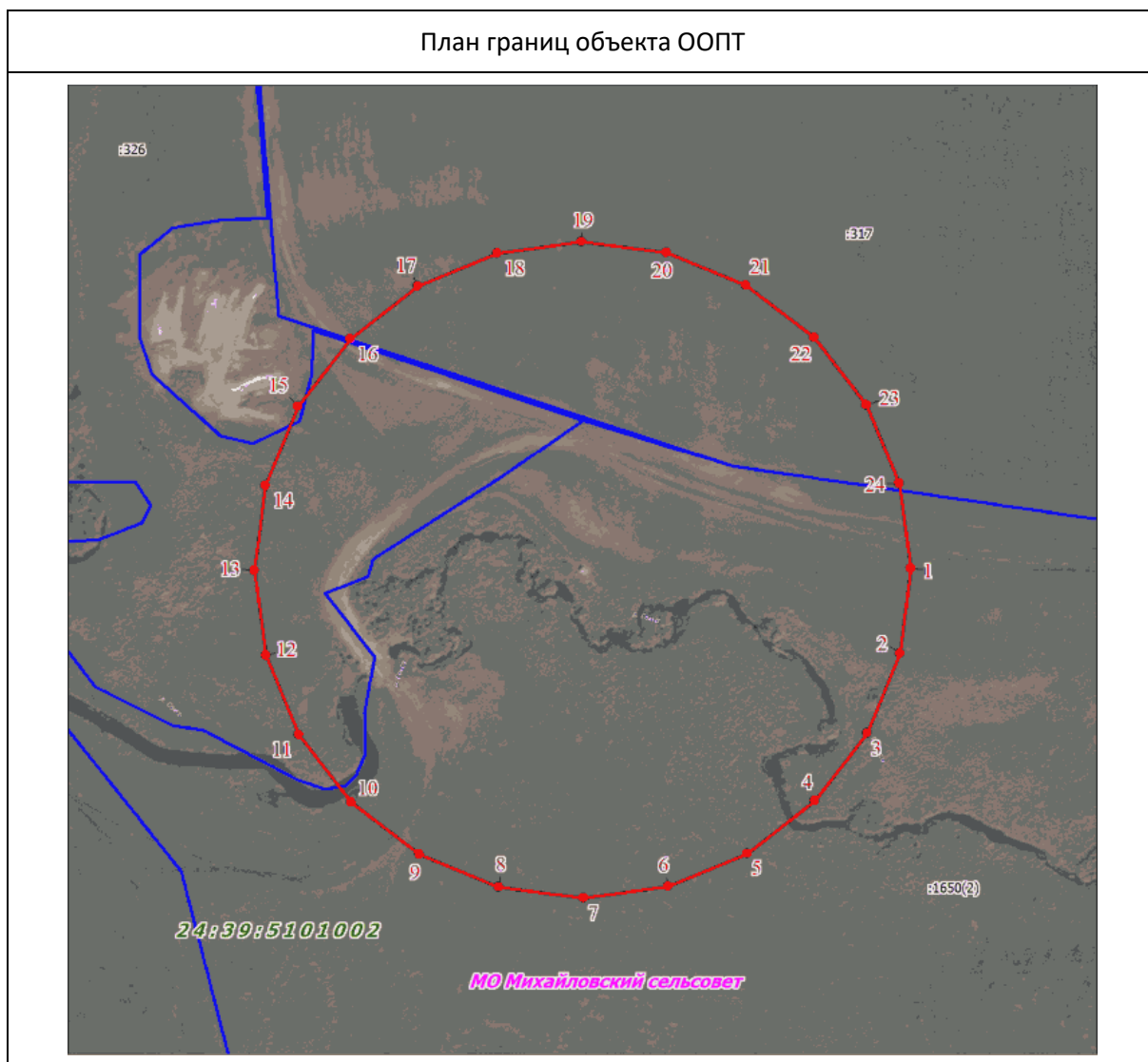
			метод		
20	624541.31	96683.09	картометрический метод	12.5	-
21	624524.13	96724.57	картометрический метод	12.5	-
22	624496.80	96760.19	картометрический метод	12.5	-
23	624461.18	96787.52	картометрический метод	12.5	-
24	624419.69	96804.71	картометрический метод	12.5	-
1	624375.18	96810.57	картометрический метод	12.5	-
3. Сведения о характерных точках части (частей) границы объекта					
Обозначение характерных точек части границы	Координаты, м		Метод определения координат характерной точки	Средняя квадратическая погрешность положения характерной точки (Mt), м	Описание обозначения точки на местности (при наличии)
	X	Y			
1	2	3	4	5	6
-	-	-	-	-	-
-	-	-	-	-	-

Раздел 3









Сведения о местоположении измененных (уточненных) границ объекта							
1. Система координат МСК 166							
2. Сведения о характерных точках границ объекта							
Обозначение характерных точек границ	Существующие координаты, м		Измененные (уточненные) координаты, м		Метод определения координат характерной точки	Средняя квадратическая погрешность положения характерной точки (Mt), м	Описание обозначения точки на местности (при наличии)
	X	Y	X	Y			
1	2	3	4	5	6	7	8
-	-	-	-	-	-	-	-
3. Сведения о характерных точках части (частей) границы объекта							

Обозначение характерных точек части границы	Существующие координаты, м		Измененные (уточненные) координаты, м		Метод определения координат характерной точки	Средняя квадратическая погрешность положения характерной точки (Mt), м	Описание обозначения точки на местности (при наличии)
	X	Y	X	Y			
1	2	3	4	5	6	7	8
-	-	-	-	-	-	-	-

Раздел 4



Условные обозначения

	Характерная точка границы объекта
	Надписи номеров характерных точек границы объекта
	Граница объекта
	Граница земельного участка, установленная в соответствии с ФЗ, включенная в ЕГРН
	Наименование административно-территориальных образований
	Наименование населенных пунктов
	Граница административно-территориальных образований
	Граница кадастрового квартала