

ПРАВИТЕЛЬСТВО КРАСНОЯРСКОГО КРАЯ

ПОСТАНОВЛЕНИЕ
от 20 мая 2015 г. N 244-п

О ПАМЯТНИКАХ ПРИРОДЫ КРАЕВОГО ЗНАЧЕНИЯ "ПЕЩЕРА ЛЫСАНСКАЯ",
"ЛУГАВСКИЙ БОР", "УРОЧИЩЕ "СОСНОВЫЙ НОСОК", "СНЫТЬ
РЕЛИКТОВАЯ", "РЕКА ШУШЬ", "ЧИНЖЕБСКИЙ ВОДОПАД",
"МЕСТО ПАДЕНИЯ МЕТЕОРИТА "ПАЛЛАСОВО ЖЕЛЕЗО"

Список изменяющих документов
(в ред. [Постановления](#) Правительства Красноярского края
от 09.06.2020 N 424-п)

В соответствии с Федеральным [законом](#) от 14.03.1995 N 33-ФЗ "Об особо охраняемых природных территориях", [статьей 103](#) Устава Красноярского края, [Законом](#) Красноярского края от 28.09.1995 N 7-175 "Об особо охраняемых природных территориях в Красноярском крае" постановляю:

1. Утвердить границы и режим особой охраны территорий памятников природы краевого значения "Пещера Лысанская", "Лугавский бор", "Урочище "Сосновый носок", "Сныть реликтовая", "Река Шушь", "Чинжебский водопад", "Место падения метеорита "Палласово железо" согласно [приложениям N 1 - 7](#).

2. Внести в [Постановление](#) администрации Красноярского края от 07.12.2000 N 957-п "Об изменении границ и режима охраны памятников природы краевого значения" следующие изменения:

[пункты 3, 5](#) признать утратившими силу;

в [Режиме](#) охраны памятников природы краевого значения:

[пункты 1, 5, 7](#) признать утратившими силу.

3. Внести в [Решение](#) исполнительного комитета Красноярского краевого Совета народных депутатов от 21.09.1981 N 404 "Об утверждении перечня памятников природы Красноярского края" следующие изменения:

[пункты 2 - 4](#) признать утратившими силу;

в [Перечне](#) памятников природы Красноярского края:

в [абзаце седьмом](#) слова "площадью 1825 га" исключить.

4. Внести в [Решение](#) исполнительного комитета Красноярского краевого Совета народных депутатов от 25.12.1985 N 455 "О дополнении перечня государственных памятников природы Красноярского края" следующее изменение:

в [Перечне](#) природных объектов, отнесенных к государственным памятникам природы:

в [пункте 8](#) слова "Танзыбейского лесничества Ермаковского района (кв. 39, выдел 19 - 20)" заменить словами "Ермаковского района".

5. Внести в [Решение](#) исполнительного комитета Красноярского краевого Совета народных депутатов от 28.12.1987 N 523 "О дополнении перечня государственных памятников природы Красноярского края" следующие изменения:

в [Перечне](#) природных объектов, отнесенных к государственным памятникам природы:

в [абзаце первом](#) слово "лесхоза" заменить словом "лесничества";

в [абзаце третьем](#) слова "Кульчегского лесничества/квартал21/Новоселовского района" заменить словами: "Новоселовского и Балахтинского районов".

6. Внести в [Решение](#) исполнительного комитета Красноярского краевого Совета депутатов трудящихся от 08.06.1977 N 351-13 "Об охране пещер в крае" следующие изменения:

[пункты 3 - 6](#) признать утратившими силу.

7. Опубликовать Постановление в газете "Наш Красноярский край" и на "Официальном интернет-портале правовой информации Красноярского края" (www.zakon.krskstate.ru).

8. Постановление вступает в силу через 10 дней после его официального опубликования.

Первый заместитель
Губернатора края -
председатель
Правительства края
В.П.ТОМЕНКО
Приложение N 4
к Постановлению
Правительства Красноярского края
от 20 мая 2015 г. N 244-п

ГРАНИЦЫ И РЕЖИМ ОСОБОЙ ОХРАНЫ ТЕРРИТОРИИ ПАМЯТНИКА ПРИРОДЫ КРАЕВОГО ЗНАЧЕНИЯ "СНЫТЬ РЕЛИКТОВАЯ"

Список изменяющих документов
(в ред. [Постановления](#) Правительства Красноярского края
от 09.06.2020 N 424-п)

1. Местоположение и границы

Памятник природы "Сныть реликтовая" (далее - памятник природы) является особо охраняемой природной территорией краевого значения.

Памятник природы организован без изъятия земельных участков у пользователей, владельцев и собственников земель.

Памятник природы расположен в Ермаковском районе в междуречье р. Скок и р. Черная, в 1 км юго-западнее с. Черная Речка.

Общая площадь памятника природы составляет 4,03 га.
(в ред. [Постановления](#) Правительства Красноярского края от 09.06.2020 N 424-п)

В состав памятника природы входят земли лесного фонда в квартале N 39 (части выделов 5, 9) Саянского участкового лесничества Ермаковского лесничества (лесоустройство 1995 г.).

Описание границ:

Географические координаты центральной точки памятника природы (система координат WGS 1984): 53°8'19.90900" с.ш. 92°53'29.41847" в.д.
(в ред. [Постановления](#) Правительства Красноярского края от 09.06.2020 N 424-п)

Граница памятника природы проходит в радиусе 112 м от центральной точки.

Графическое [описание](#) местоположения границ памятника природы приведено в приложении к границам и режиму особой охраны территории памятника природы краевого значения "Сныть реликтовая".
(абзац введен [Постановлением](#) Правительства Красноярского края от 09.06.2020 N 424-п)

2. Режим особой охраны

Цель организации памятника природы - сохранение места произрастания реликтов неморальной флоры - сныть обыкновенной (*Aegopodium podagraria* L.), бруннеры сибирской (*Brunnera sibirica* Steven), ветреницы байкальской (*Anemone baikalensis* (Turcz. Ex Ledeb.).

Основные объекты охраны:

растения: сныть обыкновенная (*Aegopodium podagraria* L.);

редкие и находящиеся под угрозой исчезновения виды дикорастущих растений, занесенные в Красную книгу Российской Федерации:

покрытосеменные растения: ветреница байкальская (*Anemone baikalensis* (Turcz. Ex Ledeb.);

редкие и находящиеся под угрозой исчезновения виды дикорастущих растений, занесенные в Красную книгу Красноярского края:

покрытосеменные растения: бруннера сибирская (*Brunnera sibirica* Steven), ветреница байкальская (*Anemone baikalensis* (Turcz. Ex Ledeb.), пузырник судетский (*Cystopteris sudetica* A.Br. et Milde), щитовник мужской (*Dryopteris filix-mas* (L.) Schott).

На территории памятника природы запрещается всякая деятельность, влекущая за собой нарушение сохранности памятника природы, в том числе:

сплошные и выборочные рубки лесных насаждений, за исключением выборочных санитарных рубок, в случае, если это не влечет за собой нарушение сохранности памятника природы;

(в ред. [Постановления](#) Правительства Красноярского края от 09.06.2020 N 424-п)

разведение костров;

строительство капитальных и линейных объектов, возведение временных сооружений;

сенокошение;

прогон и выпас сельскохозяйственных животных;

геологическое изучение, разведка и добыча полезных ископаемых;

выкапывание, сбор, повреждение охраняемых объектов;

движение и стоянка транспортных средств;

повреждение почвенного и растительного покрова;

засорение бытовыми, строительными, промышленными и иными отходами и мусором;

размещение отходов производства и потребления, радиоактивных, химических, взрывчатых, токсичных, отравляющих и ядовитых веществ;

(в ред. [Постановления](#) Правительства Красноярского края от 09.06.2020 N 424-п)

использование токсичных химических препаратов;

заготовка и сбор дикорастущих растений и грибов, занесенных в Красную книгу Российской Федерации, Красную книгу Красноярского края;

повреждение или уничтожение специальных знаков (аншлагов).

Очистка лесов от захламливания, лесовосстановление, лесоразведение и уход за лесами на территории памятника природы осуществляется в соответствии с режимом его особой охраны и требованиями, установленными [Особенностями](#) использования, охраны, защиты, воспроизводства лесов, расположенных на особо охраняемых природных территориях, утвержденными Приказом Министерства природных ресурсов Российской Федерации от 16.07.2007 N 181.

(абзац введен [Постановлением](#) Правительства Красноярского края от 09.06.2020 N 424-п)

Приложение
к границам и режиму
особой охраны территории
памятника природы
краевого значения
"Сныть реликтовая"

**ОПИСАНИЕ МЕСТОПОЛОЖЕНИЯ ГРАНИЦ
ПАМЯТНИКА ПРИРОДЫ КРАЕВОГО ЗНАЧЕНИЯ "СНЫТЬ РЕЛИКТОВАЯ"
(ДАЛЕЕ - ОБЪЕКТ)**

Список изменяющих документов
(введено [Постановлением](#) Правительства Красноярского края
от 09.06.2020 N 424-п)

Раздел 1

Сведения об объекте		
N п/п	Характеристики объекта	Описание характеристик
1	2	3
1	Местоположение объекта	Красноярский край, Ермаковский район
2	Площадь объекта +/- величина погрешности определения площади (P)	40369 +/- 8790

	+/- ΔP), кв. м	
3	Иные характеристики объекта	границы и режим особой охраны территории объекта утверждены Постановлением Правительства Красноярского края от 20.05.2015 N 244-п "О памятниках природы краевого значения "Пещера Лысанская", "Лугавский бор", "Урочище "Сосновый носок", "Сныть реликтовая", "Река Шушь", "Чинжебский водопад", "Место падения метеорита "Палласово железо"

Раздел 2

Сведения о местоположении границ объекта					
1. Система координат МСК 167					
2. Сведения о характерных точках границ объекта					
Обозначение характерных точек границ	Координаты, м		Метод определения координат характерной точки	Средняя квадратическая погрешность положения характерной точки (Mt), м	Описание обозначения точки на местности (при наличии)
	X	Y			
1	2	3	4	5	6
1	312092.66	99663.96	картометрический метод	12.5	-
2	312034.65	99648.41	картометрический метод	12.5	-
3	311992.21	99605.94	картометрический метод	12.5	-
4	311976.66	99547.96	картометрический метод	12.5	-
5	311992.21	99489.95	картометрический метод	12.5	-
6	312034.65	99447.48	картометрический метод	12.5	-
7	312092.66	99431.97	картометрический метод	12.5	-
8	312150.67	99447.48	картометрический метод	12.5	-
9	312193.11	99489.95	картометрический	12.5	-

			метод		
10	312208.66	99547.96	картометрический метод	12.5	-
11	312193.11	99605.94	картометрический метод	12.5	-
12	312150.67	99648.41	картометрический метод	12.5	-
1	312092.66	99663.96	картометрический метод	12.5	-
3. Сведения о характерных точках части (частей) границы объекта					
Обозначение характерных точек части границы	Координаты, м		Метод определения координат характерной точки	Средняя квадратическая погрешность положения характерной точки (Mt), м	Описание обозначения точки на местности (при наличии)
	X	Y			
1	2	3	4	5	6
-					
-	-	-	-	-	-

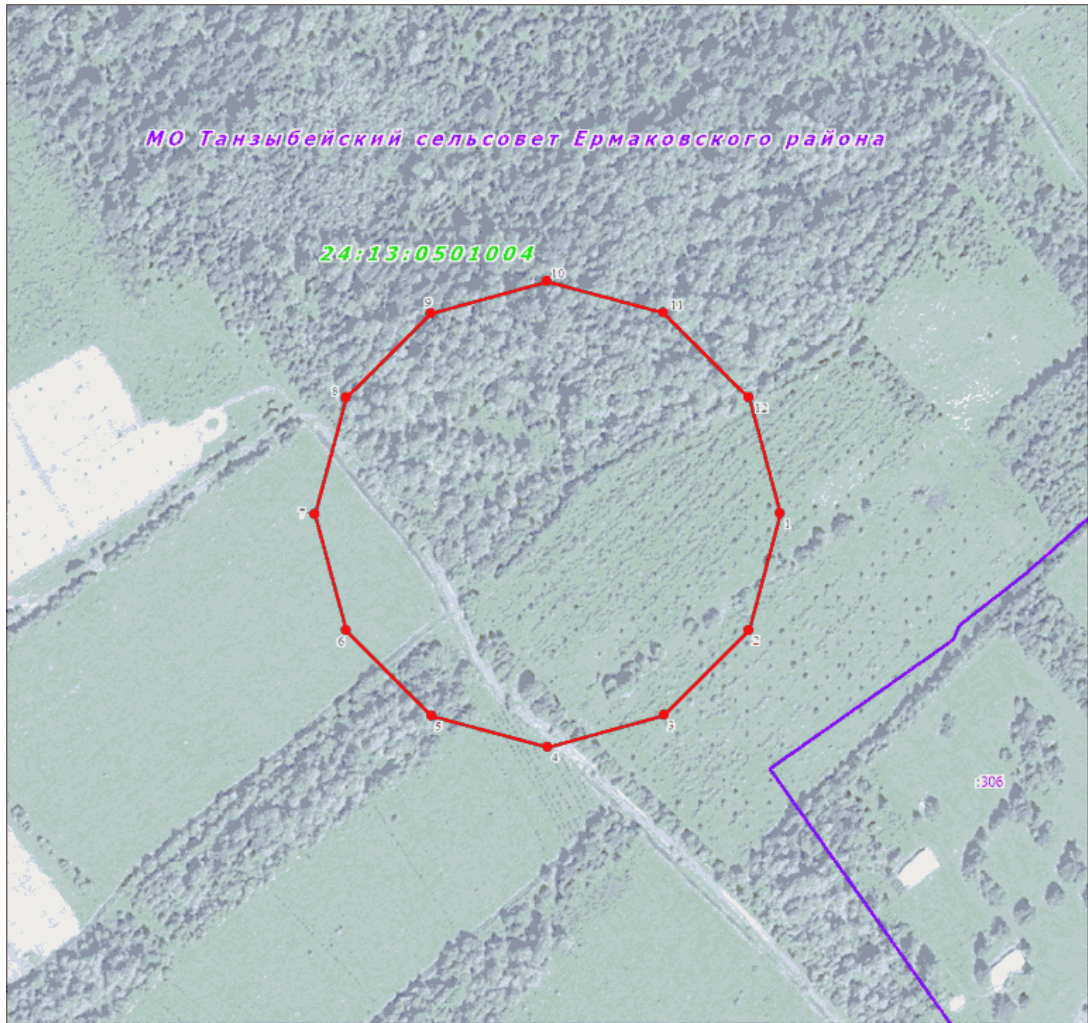
Раздел 3

Сведения о местоположении измененных (уточненных) границ объекта							
1. Система координат МСК 167							
2. Сведения о характерных точках границ объекта							
Обозначение характерных точек границ	Существующие координаты, м		Измененные (уточненные) координаты, м		Метод определения координат характерной точки	Средняя квадратическая погрешность положения характерной точки (Mt), м	Описание обозначения точки на местности (при наличии)
	X	Y	X	Y			
1	2	3	4	5	6	7	8
-	-	-	-	-	-	-	-
3. Сведения о характерных точках части (частей) границы объекта							
Обозначение характерных точек части границы	Существующие координаты, м		Измененные (уточненные) координаты, м		Метод определения координат характерной точки	Средняя квадратическая погрешность положения характерной	Описание обозначения точки на местности (при
	X	Y	X	Y			






						точки (Mt), м	наличии)
1	2	3	4	5	6	7	8
-							
-	-	-	-	-	-	-	-

Раздел 4

План границ объекта ООПТ



Используемые условные знаки и обозначения:

	Характерная точка границы объекта
	Надписи номеров характерных точек границы объекта
	Граница объекта
	Граница земельного участка, установленная в соответствии с ФЗ, включенная в ЕГРН
	Наименование административно-территориальных образований