

УКАЗ

ГУБЕРНАТОРА КРАСНОЯРСКОГО КРАЯ

**О СОЗДАНИИ ОХРАННОЙ ЗОНЫ ПАМЯТНИКА ПРИРОДЫ КРАЕВОГО ЗНАЧЕНИЯ
"ТАЙГИШСКАЯ СТРЕЛКА", УСТАНОВЛЕНИИ ЕЕ ГРАНИЦ И УТВЕРЖДЕНИИ
ПОЛОЖЕНИЯ О НЕЙ**

В соответствии с Земельным [кодексом](#) Российской Федерации, Федеральным [законом](#) от 14.03.1995 № 33-ФЗ "Об особо охраняемых природных территориях", [Постановлением](#) Правительства Российской Федерации от 19.02.2015 № 138 "Об утверждении Правил создания охранных зон отдельных категорий особо охраняемых природных территорий, установления их границ, определения режима охраны и использования земельных участков и водных объектов в границах таких зон", [статьей 90](#) Устава Красноярского края, [статьей 1](#) Закона Красноярского края от 28.09.1995 № 7-175 "Об особо охраняемых природных территориях в Красноярском крае" постановляю:

1. Создать охранную зону памятника природы краевого значения "Тайгишская стрелка" и установить ее [границы](#) согласно приложению № 1.
2. Утвердить [Положение](#) об охранной зоне памятника природы краевого значения "Тайгишская стрелка" согласно приложению № 2.
3. Опубликовать Указ в газете "Наш Красноярский край" и на "Официальном интернет-портале правовой информации Красноярского края" (www.zakon.krskstate.ru).
4. Указ вступает в силу в день, следующий за днем его официального опубликования.

Губернатор края
А.В.УСС

Красноярск

26 сентября 2022 года

№ 285-уг

Приложение № 1
к Указу
Губернатора Красноярского края
от 26 сентября 2022 г. № 285-уг

**ГРАНИЦЫ ОХРАННОЙ ЗОНЫ ПАМЯТНИКА ПРИРОДЫ
КРАЕВОГО ЗНАЧЕНИЯ "ТАЙГИШСКАЯ СТРЕЛКА"**

**Графическое описание местоположения границ охранной зоны
памятника природы краевого значения "Тайгишская стрелка"
(наименование объекта, местоположение границ которого
описано (далее - объект)**

Раздел 1
Сведения об объекте

N п/п	Характеристики объекта	Описание характеристик			
1	2	3			
1	Местоположение объекта	Красноярский край, Каратузский р-н			
2	Площадь объекта +/- величина погрешности определения площади ($P \pm \Delta P$), м ²	105237 +/- 14193			
3	Иные характеристики объекта	1. Охранная зона памятника природы краевого значения "Тайгишская стрелка"			
Раздел 2					
Сведения о местоположении границ объекта					
1. Система координат МСК 167, зона 4					
2. Сведения о характерных точках границ объекта					
Обозначение характерных точек границ	Координаты, м		Метод определения координат характерной точки	Средняя квадратическая погрешность положения характерной точки (Mt), м	Описание обозначения точки на местности (при наличии)
	X	Y			
1	2	3	4	5	6
1	297762.66	137259.47	картометрический метод	12.5	-
2	297895.64	137406.88	картометрический метод	12.5	-
3	297930.74	137447.27	картометрический метод	12.5	-
4	297888.86	137480.10	картометрический метод	12.5	-
5	297751.07	137585.35	картометрический метод	12.5	-
6	297746.39	137623.83	картометрический метод	12.5	-
7	297727.49	137743.94	картометрический метод	12.5	-
8	297725.00	137753.51	картометрический метод	12.5	-
9	297695.31	137833.80	картометрический метод	12.5	-
10	297691.71	137841.46	картометрический метод	12.5	-
11	297604.50	137967.73	картометрический метод	12.5	-

12	297595.02	137978.00	картометрический метод	12.5	-
13	297435.41	138108.34	картометрический метод	12.5	-
14	297378.26	138167.73	картометрический метод	12.5	-
15	297360.04	138246.86	картометрический метод	12.5	-
16	297350.80	138298.30	картометрический метод	12.5	-
17	297337.25	138370.83	картометрический метод	12.5	-
18	297315.37	138471.47	картометрический метод	12.5	-
19	297312.82	138479.68	картометрический метод	12.5	-
20	297280.43	138559.30	картометрический метод	12.5	-
21	297277.42	138565.46	картометрический метод	12.5	-
22	297274.40	138570.08	картометрический метод	12.5	-
23	297206.93	138661.85	картометрический метод	12.5	-
24	297197.40	138671.66	картометрический метод	12.5	-
25	297129.92	138724.29	картометрический метод	12.5	-
26	297107.33	138741.14	картометрический метод	12.5	-
27	297103.57	138807.57	картометрический метод	12.5	-
28	297055.62	138806.96	картометрический метод	12.5	-
29	296845.08	138799.60	картометрический метод	12.5	-
30	296846.83	138749.63	картометрический метод	12.5	-
31	297055.62	138756.96	картометрический метод	12.5	-
32	297059.64	138714.33	картометрический метод	12.5	-

33	297099.17	138684.86	картометрический метод	12.5	-
34	297166.65	138632.23	картометрический метод	12.5	-
35	297234.12	138540.46	картометрический метод	12.5	-
36	297266.51	138460.84	картометрический метод	12.5	-
37	297288.10	138361.65	картометрический метод	12.5	-
38	297301.59	138289.46	картометрический метод	12.5	-
39	297311.04	138236.83	картометрический метод	12.5	-
40	297332.64	138143.03	картометрический метод	12.5	-
41	297401.46	138071.51	картометрический метод	12.5	-
42	297563.39	137939.27	картометрический метод	12.5	-
43	297648.41	137816.46	картометрический метод	12.5	-
44	297678.10	137736.17	картометрический метод	12.5	-
45	297697.00	137616.06	картометрический метод	12.5	-
46	297703.96	137558.42	картометрический метод	12.5	-
47	297858.51	137440.37	картометрический метод	12.5	-
48	297725.53	137292.96	картометрический метод	12.5	-
1	297762.66	137259.47	картометрический метод	12.5	-

Раздел 3

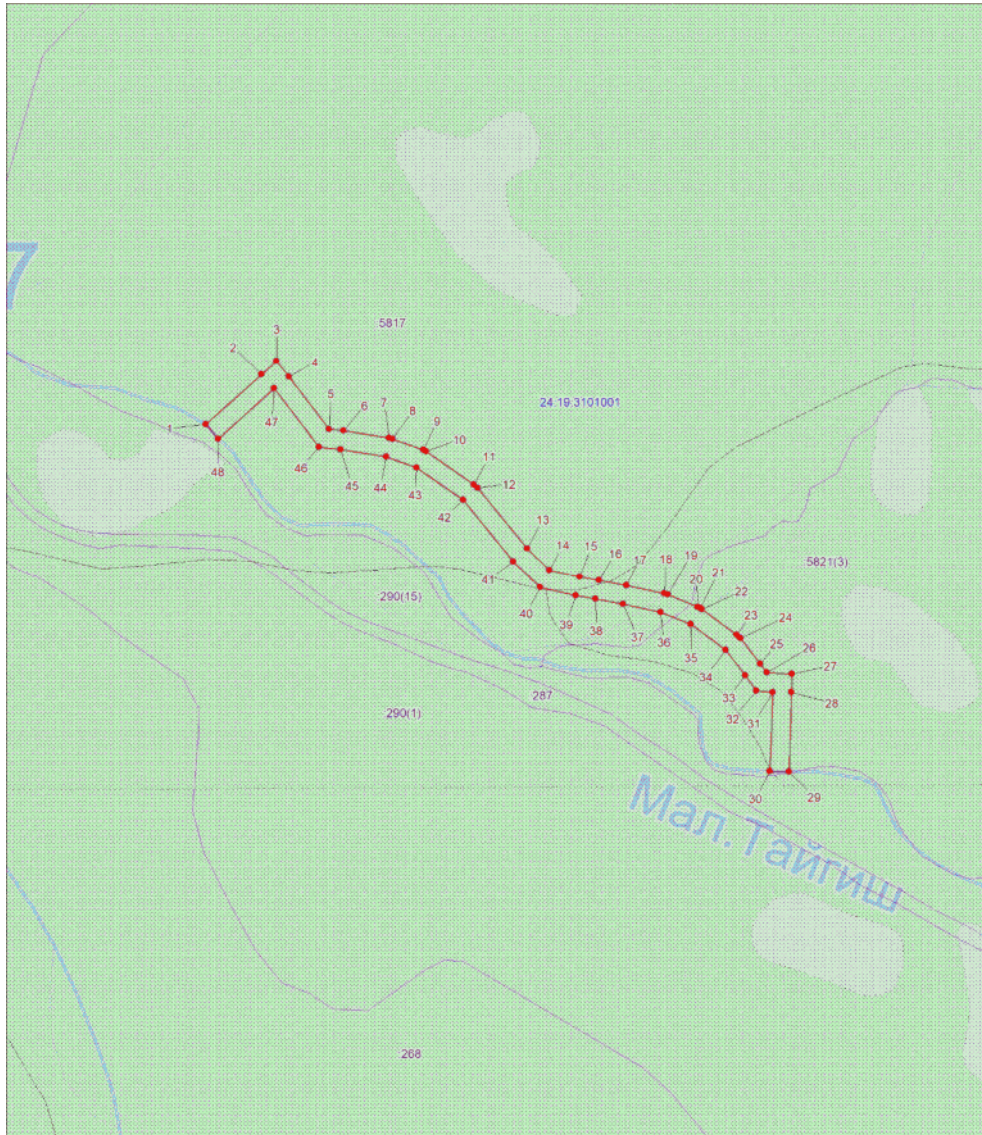
3. Сведения о характерных точках части (частей) границы объекта

Обозначение характерных точек части границы	Координаты, м		Метод определения координат характерной точки	Средняя квадратическая погрешность положения характерной точки (Mt), м	Описание обозначения точки на местности (при наличии)
	X	Y			
1	2	3	4	5	6

-	-	-	-	-	-
---	---	---	---	---	---







Раздел 4

План границ объекта



Масштаб 1:10000

Используемые условные знаки и обозначения:

	Граница объекта
	Характерная точка границы объекта и её номер
	Существующая часть границы, имеющиеся в ЕГРН сведения о которой достаточны для определения ее местоположения
	Надписи кадастрового номера земельного участка
	Граница кадастрового квартала
	Обозначение кадастрового квартала

**ПОЛОЖЕНИЕ
ОБ ОХРАННОЙ ЗОНЕ ПАМЯТНИКА ПРИРОДЫ
КРАЕВОГО ЗНАЧЕНИЯ "ТАЙГИШСКАЯ СТРЕЛКА"**

1. ОБЩИЕ ПОЛОЖЕНИЯ

1.1. Охранная зона памятника природы краевого значения "Тайгишская стрелка" (далее - охранная зона) установлена на земельных участках и водном объекте, прилегающих к территории памятника природы краевого значения "Тайгишская стрелка" (далее - памятник природы), **границы** и режим особой охраны которого утверждены Постановлением Правительства Красноярского края от 17.07.2018 N 420-п "Об объявлении природных объектов "Устье Татарского", "Химдым", "Тайгишская стрелка" памятниками природы краевого значения".

1.2. В целях предотвращения неблагоприятных антропогенных воздействий на памятник природы установлена охранная зона на прилегающих к нему земельных участках и водном объекте.

1.3. Границы охранной зоны, а также ограничения использования земельных участков и водного объекта в границах охранной зоны учитываются при разработке схем территориального планирования, правил землепользования и застройки, документации по планировке территории, иных видов градостроительной и землеустроительной документации, лесного плана Красноярского края, лесохозяйственных регламентов, схем комплексного использования и охраны водных объектов.

1.4. Охранная зона установлена без ограничения срока действия и без изъятия земельных участков у собственников, землепользователей, землевладельцев и арендаторов этих участков.

2. МЕСТОПОЛОЖЕНИЕ, ПЛОЩАДЬ И ГРАНИЦЫ ОХРАННОЙ ЗОНЫ

2.1. Охранная зона расположена на территории Каратузского района на землях лесного фонда.

2.2. Площадь охранной зоны составляет 10,5237 га.

2.3. Описание границ:

От точки 1, находящейся на правом берегу р. Малый Тайгиш, идет в северо-восточном направлении на расстоянии 50 м от границ памятника природы до точки 3, затем поворачивает на юго-восток и идет на расстоянии 50 м от границ памятника природы до точки 27. От точки 27 поворачивает на юг и идет на расстоянии 50 м от границ памятника природы до точки 29 на правом берегу р. Малый Тайгиш, затем поворачивает на запад и идет по береговой линии р. Малый Тайгиш до точки 30. От точки 30 до точки 48 граница охранной зоны совпадает с границей памятника природы. От точки 48 граница идет на северо-запад по береговой линии р. Малый Тайгиш расстоянием 50 м до исходной точки.

2.4. В состав земель лесного фонда в границах охранной зоны входят лесные участки Каратузского лесничества Червизюльского участкового лесничества в кварталах 62 (выд. 16 ч., 19 ч.), 76 (выд. 18 ч., 20 ч.), 78 (выд. 1 ч., 3 ч., 8 ч.).

На территории охранной зоны расположены водный объект - приток р. Малый Тайгиш, прибрежная защитная полоса и водоохранная зона р. Малый Тайгиш и ее притока.

2.5. Границы охранной зоны обозначаются на местности специальными предупредительными аншлагами и информационными знаками.

3. ОГРАНИЧЕНИЯ ИСПОЛЬЗОВАНИЯ ЗЕМЕЛЬНЫХ УЧАСТКОВ В ГРАНИЦАХ ОХРАННОЙ ЗОНЫ

3.1. На территории охранной зоны запрещается деятельность, оказывающая негативное воздействие на природный комплекс памятника природы, в том числе:

геологическое изучение, разведка и добыча полезных ископаемых;

проведение взрывных работ;

рубка лесных насаждений для заготовки древесины;

строительство дорог и трубопроводов, линий электропередачи и прочих линейных объектов, отвод земельных участков и строительство объектов капитального строительства, некапитальных строений и сооружений;

хранение и использование токсичных химических препаратов, за исключением случаев, когда их применение направлено на ликвидацию стихийных бедствий;

разведение костров;

выжигание хвороста, лесной подстилки, сухой травы и других лесных горючих материалов;

загрязнение отходами производства и потребления;

повреждение или уничтожение предупредительных аншлагов или информационных знаков.

На территории водоохранной зоны и прибрежной защитной полосы водного объекта действуют запреты, предусмотренные [частями 15 и 17 статьи 65](#) Водного кодекса Российской Федерации.

3.2. Хозяйственная деятельность, не запрещенная на территории охранной зоны, осуществляется с соблюдением настоящего Положения и требований по предотвращению гибели объектов животного мира при осуществлении производственных процессов, а также при эксплуатации транспортных магистралей, трубопроводов, линий связи и электропередачи, утвержденных в соответствии со [статьей 28](#) Федерального закона от 24.04.1995 N 52-ФЗ "О животном мире".

3.3. Охрана, защита и воспроизводство лесов на территории охранной зоны осуществляются на основании лесохозяйственного регламента, материалов лесоустройства и натурного обследования лесных участков в соответствии с установленными ограничениями использования земельных участков в границах охранной зоны.

3.4. Санитарно-оздоровительные мероприятия в лесах на территории охранной зоны проводятся в соответствии с [Правилами](#) санитарной безопасности в лесах, утвержденными Постановлением Правительства Российской Федерации от 09.12.2020 N 2047.

3.5. Разрешенная деятельность на территории охранной зоны осуществляется с соблюдением [Правил](#) пожарной безопасности в лесах, утвержденных Постановлением Правительства Российской Федерации от 07.10.2020 N 1614.

3.6. Рыболовство в границах охранной зоны осуществляется в соответствии с [Правилами](#) рыболовства для Западно-Сибирского рыбохозяйственного бассейна, утвержденными Приказом Министерства сельского хозяйства Российской Федерации от 30.10.2020 N 646.
