

ПРАВИТЕЛЬСТВО КРАСНОЯРСКОГО КРАЯ

ПОСТАНОВЛЕНИЕ  
от 18 февраля 2020 г. N 113-п

ОБ УТВЕРЖДЕНИИ ГРАНИЦ И ОПРЕДЕЛЕНИИ РЕЖИМА ОСОБОЙ  
ОХРАНЫ ТЕРРИТОРИЙ ПАМЯТНИКОВ ПРИРОДЫ КРАЕВОГО ЗНАЧЕНИЯ  
"ЛАНДШАФТНЫЙ УЧАСТОК "КРАСНЫЕ КАМНИ", "ГЕОЛОГИЧЕСКИЕ  
ОБНАЖЕНИЯ "ПЕСТРЫЕ СКАЛЫ", "ГЕОЛОГИЧЕСКОЕ ПОПИГАЙСКОЕ  
ОБНАЖЕНИЕ", "УЧАСТОК ЛИСТВЕННИЧНОГО ЛЕСА В РАЙОНЕ  
ОЗЕРА СОБАЧЬЕГО"

В соответствии с Федеральным [законом](#) от 14.03.1995 N 33-ФЗ "Об особо охраняемых природных территориях", [статьей 103](#) Устава Красноярского края, [Законом](#) Красноярского края от 28.09.1995 N 7-175 "Об особо охраняемых природных территориях в Красноярском крае" постановляю:

1. Утвердить [границы](#) и определить режим особой охраны территории памятника природы краевого значения "Ландшафтный участок "Красные камни" согласно приложению N 1.

2. Утвердить [границы](#) и определить режим особой охраны территории памятника природы краевого значения "Геологические обнажения "Пестрые скалы" согласно приложению N 2.

3. Утвердить [границы](#) и определить режим особой охраны территории памятника природы краевого значения "Геологическое Попигайское обнажение" согласно приложению N 3.

4. Утвердить [границы](#) и определить режим особой охраны территории памятника природы краевого значения "Участок лиственничного леса в районе озера Собачьего" согласно приложению N 4.

5. Внести в [Решение](#) исполнительного комитета Красноярского краевого Совета народных депутатов от 21.09.1981 N 404 "Об утверждении перечня памятников природы Красноярского края" следующие изменения:

в [перечне](#) памятников природы Красноярского края:

[абзац первый](#) изложить в следующей редакции:

"Участок лиственничного леса в районе озера Собачьего.";

[абзац второй](#) изложить в следующей редакции:

"Геологические обнажения "Пестрые скалы".";

[абзац третий](#) изложить в следующей редакции:

"Геологическое Попигайское обнажение.";

[абзац тридцатый](#) изложить в следующей редакции:

"Ландшафтный участок "Красные камни".";

в [абзаце тридцать первом](#) слова "автономного округа" заменить словами "муниципального района".

6. Опубликовать Постановление в газете "Наш Красноярский край" и на "Официальном интернет-портале правовой информации Красноярского края" (www.zakon.krskstate.ru).

7. Постановление вступает в силу через 10 дней после его официального опубликования.

Первый заместитель  
Губернатора края -  
председатель  
Правительства края  
Ю.А.ЛАПШИН

Приложение N 3  
к Постановлению  
Правительства Красноярского края  
от 18 февраля 2020 г. N 113-п

**ГРАНИЦЫ И РЕЖИМ  
ОСОБОЙ ОХРАНЫ ТЕРРИТОРИИ ПАМЯТНИКА ПРИРОДЫ КРАЕВОГО  
ЗНАЧЕНИЯ "ГЕОЛОГИЧЕСКОЕ ПОПИГАЙСКОЕ ОБНАЖЕНИЕ"**

**1. МЕСТОПОЛОЖЕНИЕ И ГРАНИЦЫ**

Памятник природы краевого значения "Геологическое Попигайское обнажение" (далее - памятник природы) является особо охраняемой природной территорией краевого значения.

Памятник природы организован без изъятия земельных участков у пользователей, владельцев и собственников земель.

Памятник природы расположен в границах сельского поселения Хатанга на территории Таймырского Долгано-Ненецкого муниципального района на землях лесного фонда Таймырского лесничества Хатангского участкового лесничества в квартале N 38 (часть выдела N 21).

Площадь памятника природы - 14,34 га.

Описание границ:

северная: от точки 1 на правом берегу реки Рассоха в юго-восточном направлении до точки 2;

восточная: от точки 2 в юго-западном направлении через точку 3 до точки 4;

южная: от точки 4 в северо-западном направлении до точки 5 на правом берегу реки Рассоха;

западная: от точки 5 по правому берегу реки Рассоха вниз по течению реки в северном направлении до точки 6, от точки 6 в северо-восточном направлении до точки 1.

Графическое [описание](#) местоположения границ памятника природы с перечнем координат характерных точек этих границ в системе координат МСК 172 приведено в приложении к границам и режиму особой охраны территории памятника природы.

**2. РЕЖИМ ОСОБОЙ ОХРАНЫ**

2.1. Памятник природы создан с целью сохранения в естественном состоянии уникального геологического обнажения Попигайского кратера, имеющего культурное, научное и рекреационное значение.

2.2. Объекты охраны памятника природы:

геологическое обнажение ярко выраженных импактных проявлений Попигайского кратера;

редкие и находящиеся под угрозой исчезновения виды животных, занесенные в Красные книги Российской Федерации и Красноярского края: кречет (*Falco rusticolus* L.), сапсан (*Falco peregrinus* Tunst.);

редкие и находящиеся под угрозой исчезновения виды растений, занесенные в Красную книгу Красноярского края: селягинелла баранцевидная (*Selaginella selaginoides* (L.) P. Beauv. Ex Schrank & Mart.), осока Траутфеттера (*Carex trautvetteriana*), остролодочник Чекановского (*Oxytropis czekanowskii* Jurtzev), остролодочник наклоненный (*Oxytropis deflexa* (Pall.) DC.), флокс сибирский (*Phlox sibirica* L.), рододендрон Адамса (*Rhododendron adamsii* Rehder).

2.3. На территории памятника природы запрещается всякая деятельность, влекущая за собой нарушение сохранности памятника природы, в том числе:

проведение рубок лесных насаждений, за исключением вырубки погибших и поврежденных лесных насаждений, в случае, если создается угроза возникновения очагов вредных организмов или пожарной безопасности в лесах и если это не влечет за собой нарушение сохранности памятника природы;

выполнение работ по геологическому изучению недр, разработка месторождений полезных ископаемых, за исключением геологического изучения в научных целях;

сбор минералогических, палеонтологических и других геологических коллекционных материалов, за исключением сбора коллекционных материалов в научных целях;

проведение взрывных работ;

повреждение геологического обнажения;

нанесение надписей и знаков на скальные породы;

сбор зоологических, ботанических коллекций;

движение и стоянка механических транспортных средств, в том числе вездеходного транспорта, за исключением транспортных средств органов и организаций, осуществляющих охрану особо охраняемой природной территории, региональный государственный надзор в области охраны и использования особо охраняемых природных территорий краевого значения и (или) мероприятия по охране, защите и воспроизводству лесов;

засорение бытовыми, строительными, промышленными и иными отходами и мусором;

размещение мест захоронения и хранения отходов производства и потребления, радиоактивных, химических, взрывчатых, токсичных, отравляющих и ядовитых веществ;

разведение костров;

нарушение растительного и почвенного покрова;

добывание объектов животного мира, принадлежащих к видам, занесенным в Красную книгу Российской Федерации, за исключением водных биологических ресурсов, допускается в

исключительных случаях в целях сохранения объектов животного мира, осуществления мониторинга состояния их популяций, регулирования их численности, охраны здоровья населения, устранения угрозы для жизни человека, предохранения от массовых заболеваний сельскохозяйственных и других домашних животных, обеспечения традиционных нужд коренных малочисленных народов ([Правила](#) добывания объектов животного мира, принадлежащих к видам, занесенным в Красную книгу Российской Федерации, за исключением водных биологических ресурсов, утвержденные Постановлением Правительства РФ от 06.01.1997 N 13);

добывание (сбор, изъятие) объектов растительного мира и их частей, занесенных в Красную книгу Российской Федерации, допускается в исключительных случаях для осуществления мониторинга состояния их популяций, в целях сохранения и восстановления их численности в естественной среде обитания, для осуществления научно-исследовательских работ, в целях разведения в искусственных условиях и культивирования с последующим возвратом в естественную среду обитания, при строительстве объектов хозяйственной и иной деятельности в отсутствие вариантов их размещения вне мест произрастания объектов растительного мира с обязательным проведением компенсационных мероприятий (Административный [регламент](#) Федеральной службы по надзору в сфере природопользования предоставления государственной услуги по выдаче разрешений на добывание объектов животного и растительного мира, занесенных в Красную книгу Российской Федерации, утвержденный Приказом Министерства природных ресурсов Российской Федерации от 18.02.2013 N 60);

изъятие объектов животного мира, занесенных в Красную книгу Красноярского края, допускается в исключительных случаях в научных, культурно-просветительских, образовательных, эстетических целях, а также в целях сохранения этих объектов, регулирования их численности, охраны здоровья населения, устранения угрозы для жизни человека, предохранения от массовых заболеваний сельскохозяйственных и других домашних животных, обеспечения традиционных нужд коренных малочисленных народов Крайнего Севера ([Правила](#) изъятия объектов животного мира, принадлежащих к видам, занесенным в Красную книгу Красноярского края, но не включенным в Красную книгу Российской Федерации, утвержденные Постановлением Правительства Красноярского края от 27.11.2009 N 613-п);

изъятие объектов растительного мира, занесенных в Красную книгу Красноярского края, допускается в исключительных случаях в научных, культурно-просветительских, образовательных целях, для обеспечения традиционного образа жизни и осуществления традиционной хозяйственной деятельности коренных малочисленных народов, проживающих на территории Красноярского края, в целях сохранения объектов растительного мира ([Правила](#) изъятия из природной среды растений и грибов, принадлежащих к видам, занесенным в Красную книгу Красноярского края, но не включенным в Красную книгу Российской Федерации, утвержденные Постановлением Правительства Красноярского края от 08.09.2010 N 473-п);

повреждение или уничтожение специальных знаков (аншлагов).

2.4. Строительство, реконструкция, капитальный ремонт объектов на территории памятника природы могут осуществляться по проектам, получившим положительные заключения государственных экспертиз, в том числе государственной экологической экспертизы, в соответствии с действующим законодательством.

2.5. Санитарно-оздоровительные мероприятия на территории памятника природы осуществляются в соответствии с [Правилами](#) санитарной безопасности в лесах, утвержденными Постановлением Правительства Российской Федерации от 20.05.2017 N 607.

2.6. Хозяйственная деятельность на территории водоохранной зоны водного объекта в границах памятника природы осуществляется в соответствии с требованиями [статьи 65](#) Водного кодекса Российской Федерации.

2.7. Рыболовство осуществляется в соответствии с [Правилами](#) рыболовства для Западно-Сибирского рыбохозяйственного бассейна, утвержденными Приказом Министерства сельского хозяйства Российской Федерации от 22.10.2014 N 402.

2.8. Рекреационная и иная разрешенная деятельность на территории памятника природы осуществляется с соблюдением [Правил](#) пожарной безопасности в лесах, утвержденных Постановлением Правительства Российской Федерации от 30.06.2007 N 417.

2.9. Предоставление в пользование земельных участков и природных ресурсов на территории памятника природы осуществляется по согласованию с министерством экологии и рационального природопользования Красноярского края в соответствии с [Порядком](#) согласования предоставления в пользование особо охраняемых природных территорий краевого значения или отдельных видов природных ресурсов на этих территориях, утвержденным Постановлением Правительства Красноярского края от 14.09.2009 N 477-п.

2.10. Разрешенная производственная и иная деятельность на территории памятника природы должна осуществляться с учетом [Требований](#) по предотвращению гибели объектов животного мира при осуществлении производственных процессов, а также при эксплуатации транспортных магистралей, трубопроводов, линий связи и электропередачи, утвержденных Постановлением Правительства Российской Федерации от 13.08.1996 N 997.

2.11. Очистка лесов от захламления, лесовосстановление и лесоразведение на территории памятника природы осуществляется в соответствии с [Особенностями](#) использования, охраны, защиты, воспроизводства лесов, расположенных на особо охраняемых природных территориях, утвержденными Приказом Минприроды России от 16.07.2007 N 181.

Приложение  
к границам и режиму  
особой охраны территории  
памятника природы краевого  
значения "Геологическое  
Попигайское обнажение"

**ГРАФИЧЕСКОЕ ОПИСАНИЕ МЕСТОПОЛОЖЕНИЯ ГРАНИЦ ПАМЯТНИКА  
ПРИРОДЫ КРАЕВОГО ЗНАЧЕНИЯ "ГЕОЛОГИЧЕСКОЕ  
ПОПИГАЙСКОЕ ОБНАЖЕНИЕ"**

Описание местоположения границ  
ООПТ - памятник природы краевого значения  
"Геологическое Попигайское обнажение"

---

(наименование объекта, местоположение границ  
которого описано (далее - объект)

Сведения об объекте		
N п/п	Характеристики объекта	Описание характеристик
1	2	3
1	Местоположение объекта	Красноярский край, Таймырский Долгано-Ненецкий р-н
2	Площадь объекта $\pm$ величина погрешности определения площади ( $P \pm \Delta P$ ), м <sup>2</sup>	143370 $\pm$ 16566
3	Иные характеристики объекта	<p>1. Границы ООПТ - памятника природы краевого значения "Геологическое Попигайское обнажение" установлены <a href="#">пунктом 1</a> приложения N 3 к Постановлению Правительства Красноярского края от 18.02.2020 N 113-п.</p> <p>2. Режим охраны ООПТ - памятника природы краевого значения "Геологическое Попигайское обнажение" установлен <a href="#">пунктом 2</a> приложения N 3 к Постановлению Правительства Красноярского края от 18.02.2020 N 113-п.</p> <p>3. ООПТ - памятник природы краевого значения "Геологическое Попигайское обнажение"</p>
Сведения о местоположении границ объекта		
1. Система координат МСК 172, зона 10		
2. Сведения о характерных точках границ объекта		

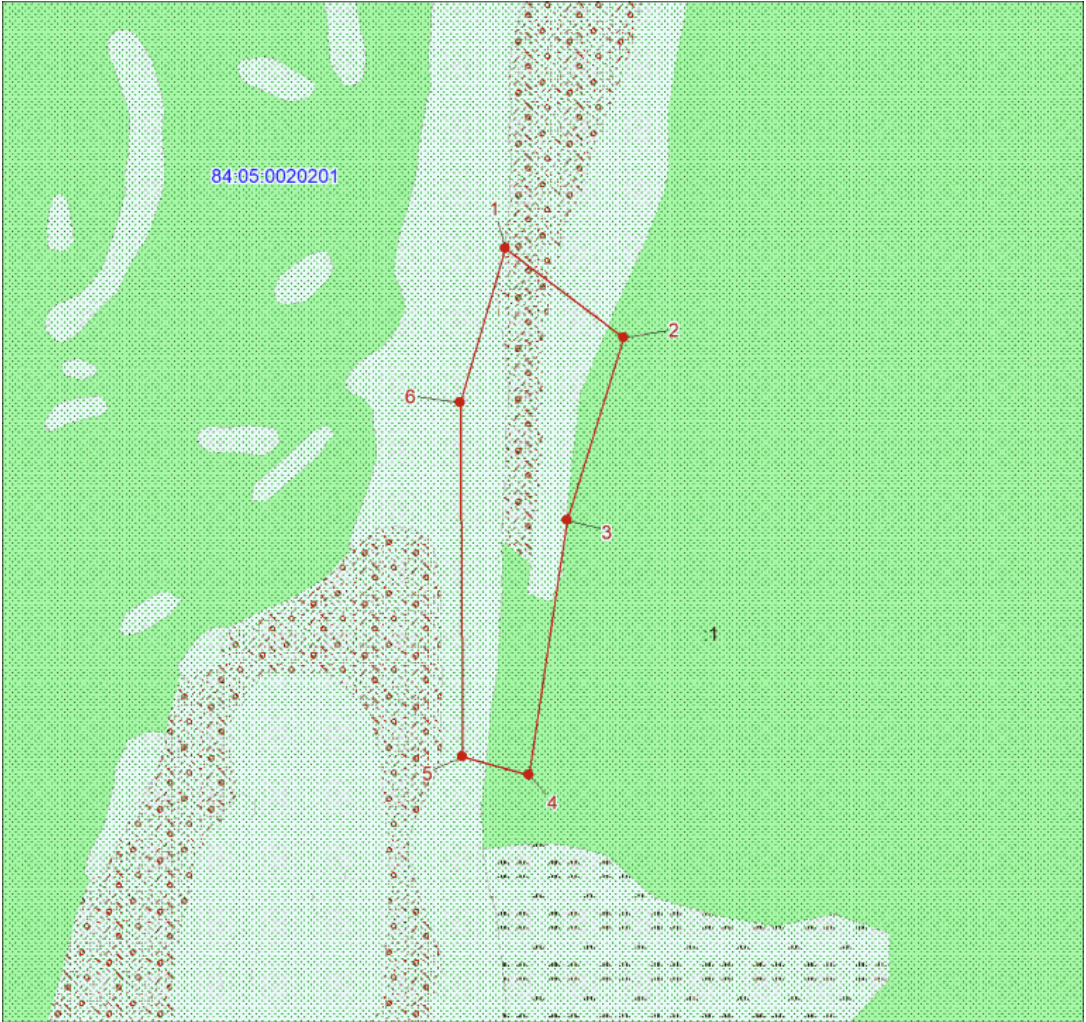
Обозначение характерных точек границ	Координаты, м		Метод определения координат характерной точки	Средняя квадратическая погрешность положения характерной точки (Mt), м	Описание обозначения точки на местности (при наличии)
	X	Y			
1	2	3	4	5	6
1	1091037.94	157689.07	картометрический метод	12.5	-
2	1090889.53	157885.18	картометрический метод	12.5	-
3	1090584.84	157791.55	картометрический метод	12.5	-
4	1090162.10	157727.33	картометрический метод	12.5	-
5	1090192.71	157617.77	картометрический метод	12.5	-
6	1090781.60	157613.16	картометрический метод	12.5	-
1	1091037.94	157689.07	картометрический метод	12.5	-
<b>3. Сведения о характерных точках части (частей) границы объекта</b>					
Обозначение характерных точек части границы	Координаты, м		Метод определения координат характерной точки	Средняя квадратическая погрешность положения характерной точки (Mt), м	Описание обозначения точки на местности (при наличии)
	X	Y			

1	2	3	4	5	6		
-							
-	-	-	-	-	-		
Сведения о местоположении измененных (уточненных) границ объекта							
1. Система координат МСК 172, зона 10							
2. Сведения о характерных точках границ объекта							
Обозначение характерных точек границ	Существующие координаты, м		Измененные (уточненные) координаты, м		Метод определения координат характерной точки	Средняя квадратическая погрешность положения характерной точки (Mt), м	Описание обозначения точки на местности (при наличии)
	X	Y	X	Y			
1	2	3	4	5	6	7	8
-	-	-	-	-	-	-	-
3. Сведения о характерных точках части (частей) границы объекта							
Обозначение характерных точек части границы	Существующие координаты, м		Измененные (уточненные) координаты, м		Метод определения координат характерной точки	Средняя квадратическая погрешность положения характерной точки (Mt), м	Описание обозначения точки на местности (при наличии)
	X	Y	X	Y			
1	2	3	4	5	6	7	8
-							




-	-	-	-	-	-	-	-
---	---	---	---	---	---	---	---

План границ объекта



Масштаб 1:10000


Используемые условные знаки и обозначения:



Характерная точка границы объекта



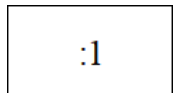
Надписи номеров характерных точек границы объекта




Граница объекта



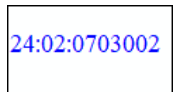
Граница земельного участка, имеющиеся в ЕГРН сведения о которой достаточны для определения ее местоположения



Надписи кадастрового номера земельного участка



Граница кадастрового квартала



Обозначение кадастрового квартала

