

ПРАВИТЕЛЬСТВО КРАСНОЯРСКОГО КРАЯ

ПОСТАНОВЛЕНИЕ
от 2 августа 2016 г. N 383-п

О ГРАНИЦАХ И РЕЖИМАХ ОСОБОЙ ОХРАНЫ ТЕРРИТОРИЙ ПАМЯТНИКОВ
ПРИРОДЫ КРАЕВОГО ЗНАЧЕНИЯ "ЛЕСНОЙ МАССИВ "АНЦИРСКИЕ ДАЧИ",
"КРАСИВАЯ БЕРЕЗКА", "ОЗЕРО СВЯТОЕ", "СОСНОВЫЙ БОР
В Г. КАНСКЕ", "МЕСТО ПРОИЗРАСТАНИЯ РЕЛИКТОВОГО
ЛЕКАРСТВЕННОГО РАСТЕНИЯ ЭФЕДРА"

Список изменяющих документов
(в ред. Постановлений Правительства Красноярского края
от 09.06.2020 N 424-п, от 08.06.2021 N 394-п)

В соответствии с Федеральным [законом](#) от 14.03.1995 N 33-ФЗ "Об особо охраняемых природных территориях", [статьей 103](#) Устава Красноярского края, [Законом](#) Красноярского края от 28.09.1995 N 7-175 "Об особо охраняемых природных территориях в Красноярском крае" постановляю:

1. Утвердить границы и режимы особой охраны территорий памятников природы краевого значения "Лесной массив "Анцирские дачи" в Канском районе, "Красивая березка" в Абанском районе, "Озеро Святое" в Абанском районе, "Сосновый бор в г. Канске" в г. Канске, "Место произрастания реликтового лекарственного растения эфедра" в Канском районе согласно [приложениям N 1 - 5](#).

2. Внести в [Решение](#) исполнительного комитета Красноярского краевого Совета народных депутатов от 25.12.1985 N 455 "О дополнении перечня государственных памятников природы Красноярского края" следующие изменения:

в [перечне](#) природных объектов, отнесенных к государственным памятникам природы:

[пункты 2 - 4](#) изложить в следующей редакции:

"2. Место произрастания реликтового лекарственного растения эфедра в Канском районе.

3. Сосновый бор в г. Канске.

4. Лесной массив "Анцирские дачи" в Канском районе."

3. Внести в [Постановление](#) администрации Красноярского края от 07.12.2000 N 957-п "Об изменении границ и режима охраны памятников природы краевого значения" следующие изменения:

[абзацы четвертый, пятый, седьмой пункта 1](#) исключить;

в [режиме](#) охраны памятников природы краевого значения:

[пункты 2, 8, 9, 10, 11](#) признать утратившими силу.

4. Опубликовать Постановление в газете "Наш Красноярский край" и на "Официальном интернет-портале правовой информации Красноярского края" (www.zakon.krskstate.ru).

5. Постановление вступает в силу через 10 дней после его официального опубликования.

Первый заместитель
Губернатора края -
председатель
Правительства края
В.П.ТОМЕНКО

Приложение N 3
к Постановлению
Правительства Красноярского края
от 2 августа 2016 г. N 383-п

ГРАНИЦЫ И РЕЖИМ ОСОБОЙ ОХРАНЫ ТЕРРИТОРИИ ПАМЯТНИКА ПРИРОДЫ КРАЕВОГО ЗНАЧЕНИЯ "ОЗЕРО СВЯТОЕ"

Список изменяющих документов
(в ред. Постановлений Правительства Красноярского края
от 09.06.2020 N 424-п, от 08.06.2021 N 394-п)

1. Местоположение и границы памятника природы

Памятник природы "Озеро Святое" (далее - памятник природы) является особо охраняемой природной территорией краевого значения.

Памятник природы организован без изъятия земельных участков у пользователей, владельцев и собственников земель.

Памятник природы находится в Абанском районе Красноярского края, в 17 км севернее п. Абан.

В состав памятника природы входит озеро Святое и 200-метровая зона от уреза воды.

Общая площадь памятника природы составляет 45,92 га.
(в ред. [Постановления](#) Правительства Красноярского края от 09.06.2020 N 424-п)

Памятник природы расположен на землях водного фонда, а также на землях лесного фонда (квартал N 12 (выделы 20, 22, 24, 25) Абанского участкового лесничества, квартал N 30 (выделы 38, 39) совхоза "Ключинский" Абанского сельского участкового лесничества Абанского лесничества (по материалам лесоустройства 2008 года).

Описание границ памятника природы:

северная: от юго-западного угла выдела 19 квартала N 12 Абанского участкового лесничества по северной стороне выдела 20 этого квартала до его северо-восточного угла, далее по северной и восточной сторонам выдела 38 квартала N 30 совхоза "Ключинский" Абанского сельского участкового лесничества, выходит к северо-восточному углу выдела 39 этого квартала;
(в ред. [Постановления](#) Правительства Красноярского края от 09.06.2020 N 424-п)

восточная: от северо-восточного угла выдела 39 квартала N 30 совхоза "Ключинский" Абанского сельского участкового лесничества по восточной стороне выдела до его юго-восточного угла, далее по юго-восточной стороне выдела 24 квартала N 12 Абанского участкового лесничества до юго-восточного угла выдела 22 квартала N 12 Абанского участкового лесничества;

(в ред. [Постановления](#) Правительства Красноярского края от 09.06.2020 N 424-п)

юго-западная: от юго-восточного угла выдела 22 квартала N 12 Абанского участкового лесничества по его южной и западной сторонам до исходной точки северной границы.

(в ред. [Постановления](#) Правительства Красноярского края от 09.06.2020 N 424-п)

Абзацы одиннадцатый - двенадцатый исключены. - [Постановление](#) Правительства Красноярского края от 09.06.2020 N 424-п.

Графическое [описание](#) местоположения границ памятника природы приведено в приложении к границам и режиму особой охраны территории памятника природы краевого значения "Озеро Святое".

(абзац введен [Постановлением](#) Правительства Красноярского края от 09.06.2020 N 424-п)

2. Режим особой охраны территории памятника природы

(в ред. [Постановления](#) Правительства Красноярского края от 09.06.2020 N 424-п)

Памятник природы организован с целью сохранения ценного в экологическом, эстетическом отношении природного комплекса.

Объекты охраны:

единый ландшафтный комплекс памятника природы;

озеро Святое.

На территории памятника природы запрещается всякая деятельность, влекущая за собой нарушение сохранности памятника природы, в том числе:

рубка лесных насаждений, за исключением рубок ухода за лесом и выборочных санитарных рубок в случае, если это не влечет за собой нарушение сохранности памятника природы;

заготовка и сбор недревесных лесных ресурсов, заготовка пищевых лесных ресурсов и сбор лекарственных растений, за исключением заготовки и сбора гражданами указанных ресурсов для собственных нужд;

движение и стоянка транспортных средств вне дорог и в границах 50-метровой зоны от уреза воды, за исключением транспортных средств организаций, которым передан под охрану памятник природы, органов и учреждений, осуществляющих региональный государственный надзор в области охраны и использования особо охраняемых природных территорий краевого значения, а также мероприятия по охране, защите и воспроизводству лесов;

прогон и выпас сельскохозяйственных животных;

ведение сельского хозяйства, за исключением сенокошения и пчеловодства;

мойка транспортных средств;

хранение и использование токсичных химических препаратов;

засорение бытовыми, строительными, промышленными и иными отходами и мусором;

размещение отходов производства и потребления;

размещение кладбищ, скотомогильников, объектов размещения отходов производства и потребления, химических, взрывчатых, токсичных, отравляющих и ядовитых веществ, пунктов

захоронения радиоактивных отходов;

размещение специализированных хранилищ пестицидов и агрохимикатов, применение пестицидов и агрохимикатов;

осуществление охоты и видов деятельности в сфере охотничьего хозяйства;

заготовка лечебно-минерального сырья;

выжигание хвороста, лесной подстилки, сухой травы и других лесных горючих материалов;

разведение костров вне специально оборудованных мест;

обустройство места разведения костров, устройство туалетов и сброс отходов производства и потребления в границах 50-метровой зоны от уреза воды озера Святое;

геологическое изучение недр, разведка и добыча полезных ископаемых;

рыболовство, за исключением любительского рыболовства удочкой в соответствии с [Правилами](#) рыболовства для Западно-Сибирского рыбохозяйственного бассейна, утвержденными Приказом Министерства сельского хозяйства Российской Федерации от 22.10.2014 N 402, а также рыболовства в научно-исследовательских целях;

сброс в озеро сточных, в том числе дренажных вод и других загрязняющих веществ;

размещение палаток и проживание туристов в границах 20-метровой зоны от уреза воды озера Святое;

мытьё посуды, стирка белья, одежды, купание и мойка домашних животных в озере Святое;

использование сточных вод в целях регулирования плодородия почв;

осуществление авиационных мер по борьбе с вредными организмами;

размещение автозаправочных станций, складов горюче-смазочных материалов, станций технического обслуживания, используемых для технического осмотра и ремонта транспортных средств;

повреждение или уничтожение предупредительных или информационных знаков (аншлагов), а также оборудованных мест отдыха.

Строительство, реконструкция объектов на территории памятника природы осуществляются по проектам, получившим положительные заключения государственных экспертиз, предусмотренных Лесным [кодексом](#) Российской Федерации, Градостроительным [кодексом](#) Российской Федерации, Федеральным [законом](#) от 23.11.1995 N 174-ФЗ "Об экологической экспертизе".

Использование объектов животного и растительного мира в научных целях и регулирование их численности на территории памятника природы осуществляется в соответствии с Федеральными законами от 24.04.1995 N 52-ФЗ "О животном мире", от 24.07.2009 N 209-ФЗ "Об охоте и о сохранении охотничьих ресурсов и о внесении изменений в отдельные законодательные акты Российской Федерации".

Санитарно-оздоровительные мероприятия на территории памятника природы осуществляются в соответствии с [Правилами](#) санитарной безопасности в лесах, утвержденными Постановлением Правительства Российской Федерации от 09.12.2020 N 2047 "Об утверждении Правил санитарной безопасности в лесах".

(в ред. [Постановления](#) Правительства Красноярского края от 08.06.2021 N 394-п)

Рекреационная и иная разрешенная деятельность на территории памятника природы осуществляется в соответствии с [Правилами](#) пожарной безопасности в лесах, утвержденными Постановлением Правительства Российской Федерации от 07.10.2020 N 1614 "Об утверждении Правил пожарной безопасности в лесах".

(в ред. [Постановления](#) Правительства Красноярского края от 08.06.2021 N 394-п)

Очистка лесов от захламливания, лесовосстановление, лесоразведение и уход за лесами на территории памятника природы осуществляется в соответствии с режимом его особой охраны и требованиями, установленными [Особенностями](#) использования, охраны, защиты, воспроизводства лесов, расположенных на особо охраняемых природных территориях, утвержденными Приказом Министерства природных ресурсов Российской Федерации от 16.07.2007 N 181.

Хозяйственная деятельность на территории водоохранной зоны водных объектов в границах памятника природы осуществляется в соответствии с требованиями [статьи 65](#) Водного кодекса Российской Федерации.

Виды разрешенного использования земельных участков, расположенных в границах памятника природы, в соответствии с [Классификатором](#) видов разрешенного использования земельных участков, утвержденным Приказом Федеральной службы государственной регистрации, кадастра и картографии от 10.11.2020 N П/0412:

основные:

деятельность по особой охране и изучению природы ([код 9.0](#));

охрана природных территорий ([код 9.1](#));

пчеловодство ([код 1.12](#));

сенокосение ([код 1.19](#));

использование лесов ([код 10.0](#)), в части охраны и восстановления лесов;

заготовка лесных ресурсов ([код 10.3](#)), в части заготовки и сбора недревесных лесных ресурсов гражданами для собственных нужд, заготовки пищевых лесных ресурсов и дикорастущих растений гражданами для собственных нужд, охрана лесов;

вспомогательные:

природно-познавательный туризм ([код 5.2](#)), за исключением 20-метровой зоны от уреза воды озера Святое.

(абзац введен [Постановлением](#) Правительства Красноярского края от 08.06.2021 N 394-п)

Приложение
к границам и режиму
особой охраны территории
памятника природы
краевого значения
"Озеро Святое"

**ОПИСАНИЕ МЕСТОПОЛОЖЕНИЯ ГРАНИЦ
ПАМЯТНИКА ПРИРОДЫ КРАЕВОГО ЗНАЧЕНИЯ "ОЗЕРО СВЯТОЕ"
(ДАЛЕЕ - ОБЪЕКТ)**

Список изменяющих документов
(введено [Постановлением](#) Правительства Красноярского края
от 09.06.2020 N 424-п)

Раздел 1

Сведения об объекте		
N п/п	Характеристики объекта	Описание характеристик
1	2	3
1	Местоположение объекта	Красноярский край, Абанский район
2	Площадь объекта +/- величина погрешности определения площади (P +/- Δ P), кв. м	459238 +/- 29648
3	Иные характеристики объекта	границы и режим особой охраны территории объекта утверждены Постановлением Правительства Красноярского края от 02.08.2016 N 383-п "О границах и режимах особой охраны территорий памятников природы краевого значения "Лесной массив "Анцирские дачи", "Красивая березка", "Озеро Святое", "Сосновый бор в г. Канске", "Место произрастания реликтового лекарственного растения эфедра"

Раздел 2

Сведения о местоположении границ объекта					
1. Система координат МСК 168					
2. Сведения о характерных точках границ объекта					
Обозначение характерных точек границ	Координаты, м		Метод определения координат характерной точки	Средняя квадратическая погрешность положения характерной точки (Mt), м	Описание обозначения точки на местности (при наличии)
	X	Y			
1	2	3	4	5	6
1	796321.99	119688.41	картометрический	12.5	-

			метод		
2	796308.20	119687.94	картометрический метод	12.5	-
3	796291.20	119686.76	картометрический метод	12.5	-
4	796264.30	119685.01	картометрический метод	12.5	-
5	796222.24	119677.69	картометрический метод	12.5	-
6	796166.42	119661.68	картометрический метод	12.5	-
7	796158.61	119659.29	картометрический метод	12.5	-
8	796140.01	119653.12	картометрический метод	12.5	-
9	796102.94	119636.46	картометрический метод	12.5	-
10	796071.88	119614.32	картометрический метод	12.5	-
11	796071.41	119613.94	картометрический метод	12.5	-
12	796045.85	119601.05	картометрический метод	12.5	-
13	796035.88	119595.66	картометрический метод	12.5	-
14	796034.35	119594.77	картометрический метод	12.5	-
15	795990.29	119568.82	картометрический метод	12.5	-
16	795964.94	119551.10	картометрический метод	12.5	-
17	795943.81	119533.76	картометрический метод	12.5	-
18	795897.47	119479.16	картометрический метод	12.5	-
19	795875.63	119423.41	картометрический метод	12.5	-
20	795868.75	119393.00	картометрический	12.5	-

			метод		
21	795863.79	119348.75	картометрический метод	12.5	-
22	795866.18	119317.95	картометрический метод	12.5	-
23	795872.28	119278.79	картометрический метод	12.5	-
24	795879.77	119247.53	картометрический метод	12.5	-
25	795901.28	119181.65	картометрический метод	12.5	-
26	795918.18	119143.72	картометрический метод	12.5	-
27	795932.71	119122.00	картометрический метод	12.5	-
28	795964.20	119080.93	картометрический метод	12.5	-
29	795996.13	119047.96	картометрический метод	12.5	-
30	796032.64	119018.04	картометрический метод	12.5	-
31	796059.39	118999.54	картометрический метод	12.5	-
32	796090.34	118985.05	картометрический метод	12.5	-
33	796117.57	118975.02	картометрический метод	12.5	-
34	796175.23	118963.05	картометрический метод	12.5	-
35	796232.27	118959.79	картометрический метод	12.5	-
36	796243.66	118959.47	картометрический метод	12.5	-
37	796260.91	118960.20	картометрический метод	12.5	-
38	796316.68	118965.04	картометрический метод	12.5	-
39	796335.46	118967.57	картометрический	12.5	-

			метод		
40	796378.89	118975.52	картометрический метод	12.5	-
41	796433.51	118993.97	картометрический метод	12.5	-
42	796462.68	119008.81	картометрический метод	12.5	-
43	796472.03	119013.87	картометрический метод	12.5	-
44	796492.56	119027.50	картометрический метод	12.5	-
45	796531.07	119056.58	картометрический метод	12.5	-
46	796565.25	119089.45	картометрический метод	12.5	-
47	796590.11	119119.80	картометрический метод	12.5	-
48	796593.03	119123.46	картометрический метод	12.5	-
49	796610.44	119145.77	картометрический метод	12.5	-
50	796626.01	119168.82	картометрический метод	12.5	-
51	796637.73	119192.70	картометрический метод	12.5	-
52	796654.59	119233.65	картометрический метод	12.5	-
53	796667.15	119278.13	картометрический метод	12.5	-
54	796672.81	119313.51	картометрический метод	12.5	-
55	796675.31	119345.16	картометрический метод	12.5	-
56	796673.39	119372.96	картометрический метод	12.5	-
57	796669.10	119403.40	картометрический метод	12.5	-
58	796657.31	119448.45	картометрический	12.5	-

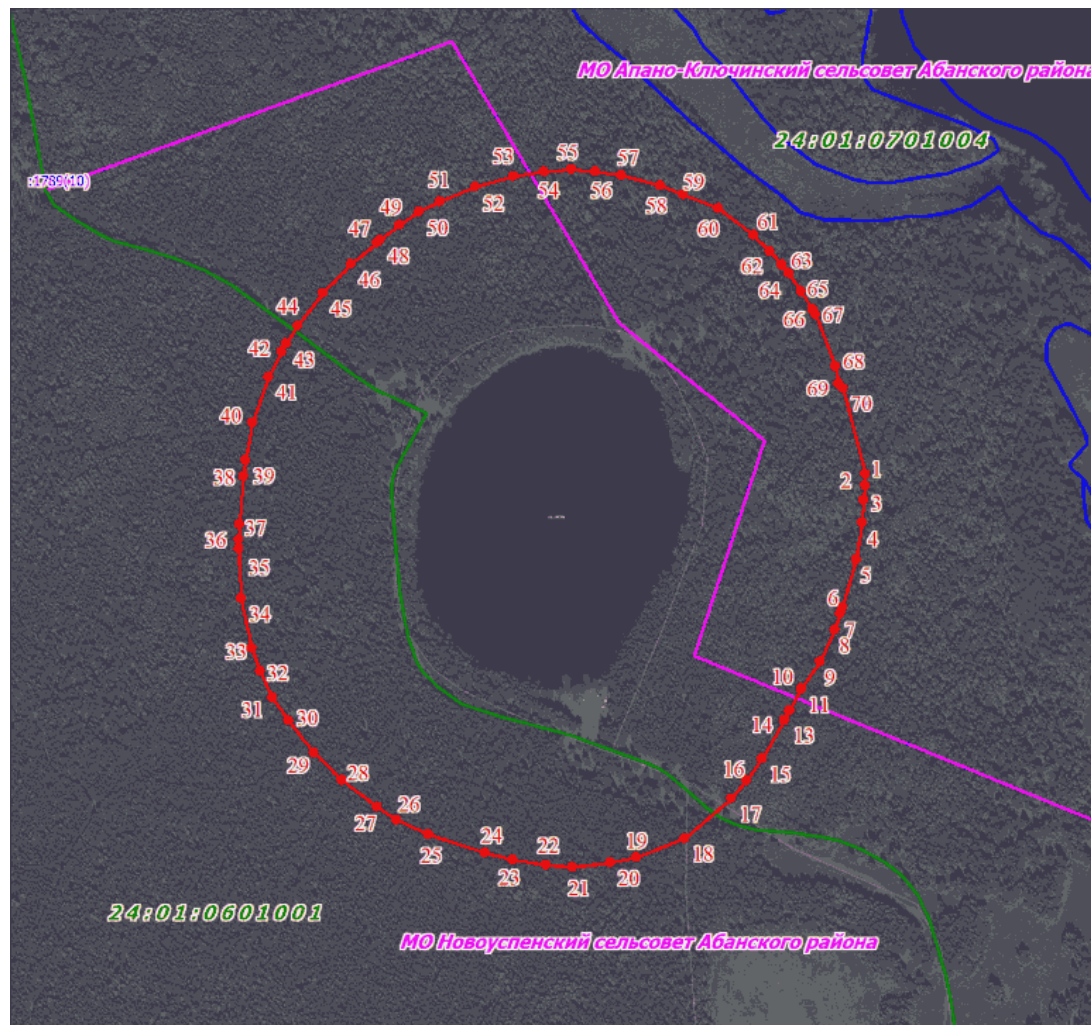
			метод		
59	796646.85	119475.20	картометрический метод	12.5	-
60	796630.75	119516.63	картометрический метод	12.5	-
61	796599.53	119557.46	картометрический метод	12.5	-
62	796581.00	119576.15	картометрический метод	12.5	-
63	796565.59	119590.14	картометрический метод	12.5	-
64	796555.69	119598.25	картометрический метод	12.5	-
65	796534.81	119613.18	картометрический метод	12.5	-
66	796513.80	119626.28	картометрический метод	12.5	-
67	796508.07	119629.72	картометрический метод	12.5	-
68	796447.10	119652.66	картометрический метод	12.5	-
69	796427.19	119656.63	картометрический метод	12.5	-
70	796422.00	119661.62	картометрический метод	12.5	-
1	796321.99	119688.41	картометрический метод	12.5	-
3. Сведения о характерных точках части (частей) границы объекта					
Обозначение характерных точек части границы	Координаты, м		Метод определения координат характерной точки	Средняя квадратическая погрешность положения характерной точки (Mt), м	Описание обозначения точки на местности (при наличии)
	X	Y			
1	2	3	4	5	6
-	-	-	-	-	-
-	-	-	-	-	-

Раздел 3









Сведения о местоположении измененных (уточненных) границ объекта							
1. Система координат МСК 168							
2. Сведения о характерных точках границ объекта							
Обозначение характерных точек границ	Существующие координаты, м		Измененные (уточненные) координаты, м		Метод определения координат характерной точки	Средняя квадратическая погрешность положения характерной точки (Mt), м	Описание обозначения точки на местности (при наличии)
	X	Y	X	Y			
1	2	3	4	5	6	7	8
-	-	-	-	-	-	-	-
3. Сведения о характерных точках части (частей) границы объекта							
Обозначение характерных точек части границы	Существующие координаты, м		Измененные (уточненные) координаты, м		Метод определения координат характерной точки	Средняя квадратическая погрешность положения характерной точки (Mt), м	Описание обозначения точки на местности (при наличии)
	X	Y	X	Y			
1	2	3	4	5	6	7	8
-	-	-	-	-	-	-	-
-	-	-	-	-	-	-	-

Раздел 4

План границ объекта ООПТ



Условные обозначения

	Характерная точка границы объекта
	Надписи номеров характерных точек границы объекта
	Граница объекта
	Граница земельного участка, установленная в соответствии с ФЗ, включенная в ЕГРН
	Наименование административно-территориальных образований
	Наименование населенных пунктов
	Граница административно-территориальных образований
	Граница кадастрового квартала