

ПРАВИТЕЛЬСТВО КРАСНОЯРСКОГО КРАЯ

ПОСТАНОВЛЕНИЕ  
от 20 мая 2015 г. N 244-п

О ПАМЯТНИКАХ ПРИРОДЫ КРАЕВОГО ЗНАЧЕНИЯ "ПЕЩЕРА ЛЫСАНСКАЯ",  
"ЛУГАВСКИЙ БОР", "УРОЧИЩЕ "СОСНОВЫЙ НОСОК", "СНЫТЬ  
РЕЛИКТОВАЯ", "РЕКА ШУШЬ", "ЧИНЖЕБСКИЙ ВОДОПАД",  
"МЕСТО ПАДЕНИЯ МЕТЕОРИТА "ПАЛЛАСОВО ЖЕЛЕЗО"

Список изменяющих документов  
(в ред. [Постановления](#) Правительства Красноярского края  
от 09.06.2020 N 424-п)

В соответствии с Федеральным [законом](#) от 14.03.1995 N 33-ФЗ "Об особо охраняемых природных территориях", [статьей 103](#) Устава Красноярского края, [Законом](#) Красноярского края от 28.09.1995 N 7-175 "Об особо охраняемых природных территориях в Красноярском крае" постановляю:

1. Утвердить границы и режим особой охраны территорий памятников природы краевого значения "Пещера Лысанская", "Лугавский бор", "Урочище "Сосновый носок", "Сныть реликтовая", "Река Шушь", "Чинжебский водопад", "Место падения метеорита "Палласово железо" согласно [приложениям N 1 - 7](#).

2. Внести в [Постановление](#) администрации Красноярского края от 07.12.2000 N 957-п "Об изменении границ и режима охраны памятников природы краевого значения" следующие изменения:

[пункты 3, 5](#) признать утратившими силу;

в [Режиме](#) охраны памятников природы краевого значения:

[пункты 1, 5, 7](#) признать утратившими силу.

3. Внести в [Решение](#) исполнительного комитета Красноярского краевого Совета народных депутатов от 21.09.1981 N 404 "Об утверждении перечня памятников природы Красноярского края" следующие изменения:

[пункты 2 - 4](#) признать утратившими силу;

в [Перечне](#) памятников природы Красноярского края:

в [абзаце седьмом](#) слова "площадью 1825 га" исключить.

4. Внести в [Решение](#) исполнительного комитета Красноярского краевого Совета народных депутатов от 25.12.1985 N 455 "О дополнении перечня государственных памятников природы Красноярского края" следующее изменение:

в [Перечне](#) природных объектов, отнесенных к государственным памятникам природы:

в [пункте 8](#) слова "Танзыбейского лесничества Ермаковского района (кв. 39, выдел 19 - 20)" заменить словами "Ермаковского района".

5. Внести в [Решение](#) исполнительного комитета Красноярского краевого Совета народных депутатов от 28.12.1987 N 523 "О дополнении перечня государственных памятников природы Красноярского края" следующие изменения:

в [Перечне](#) природных объектов, отнесенных к государственным памятникам природы:

в [абзаце первом](#) слово "лесхоза" заменить словом "лесничества";

в [абзаце третьем](#) слова "Кульчегского лесничества/квартал21/Новоселовского района" заменить словами: "Новоселовского и Балахтинского районов".

6. Внести в [Решение](#) исполнительного комитета Красноярского краевого Совета депутатов трудящихся от 08.06.1977 N 351-13 "Об охране пещер в крае" следующие изменения:

[пункты 3 - 6](#) признать утратившими силу.

7. Опубликовать Постановление в газете "Наш Красноярский край" и на "Официальном интернет-портале правовой информации Красноярского края" ([www.zakon.krskstate.ru](http://www.zakon.krskstate.ru)).

8. Постановление вступает в силу через 10 дней после его официального опубликования.

Первый заместитель  
Губернатора края -  
председатель  
Правительства края  
В.П.ТОМЕНКО

Приложение N 2  
к Постановлению  
Правительства Красноярского края  
от 20 мая 2015 г. N 244-п

## **ГРАНИЦЫ И РЕЖИМ ОСОБОЙ ОХРАНЫ ТЕРРИТОРИИ ПАМЯТНИКА ПРИРОДЫ КРАЕВОГО ЗНАЧЕНИЯ "ЛУГАВСКИЙ БОР"**

Список изменяющих документов  
(в ред. [Постановления](#) Правительства Красноярского края  
от 09.06.2020 N 424-п)

### **1. Местоположение и границы**

Памятник природы "Лугавский бор" (далее - памятник природы) является особо охраняемой природной территорией краевого значения.

Памятник природы организован без изъятия земельных участков у пользователей, владельцев и собственников земель.

Памятник природы расположен в Минусинском районе в 5 км южнее с. Колмаково.

Общая площадь памятника природы составляет 1993,88 га.  
(в ред. [Постановления](#) Правительства Красноярского края от 09.06.2020 N 424-п)

В состав памятника природы входят земли лесного фонда в кварталах N 89 - 90, 110 - 113,

134 - 137, 153 - 156, 165 - 169 Лугавского участкового лесничества Минусинского лесничества (лесоустройство 2008 г.).

Описание границ:

северная: от северо-западного угла квартала N 89 Лугавского участкового лесничества Минусинского лесничества по северной стороне кварталов N 89 - 90, далее по северной стороне квартала N 113 до его северо-восточного угла;

(в ред. [Постановления](#) Правительства Красноярского края от 09.06.2020 N 424-п)

восточная: от северо-восточного угла квартала N 113 проходит вдоль восточной стороны кварталов N 113, N 137, N 156, далее огибает квартал N 169 по северной и восточной сторонам до юго-восточного угла квартала N 169;

(в ред. [Постановления](#) Правительства Красноярского края от 09.06.2020 N 424-п)

южная: от юго-восточного угла квартала N 169 проходит вдоль южной стороны кварталов N 169, N 168, N 167, N 166, N 165 до юго-западного угла квартала N 165;

(в ред. [Постановления](#) Правительства Красноярского края от 09.06.2020 N 424-п)

западная: от юго-западного угла квартала N 165 проходит вдоль западной стороны кварталов N 165, N 153, N 134, N 110, N 89 до исходной точки.

(в ред. [Постановления](#) Правительства Красноярского края от 09.06.2020 N 424-п)

Абзацы одиннадцатый - двенадцатый исключены. - [Постановление](#) Правительства Красноярского края от 09.06.2020 N 424-п.

Графическое [описание](#) местоположения границ памятника природы приведено в приложении к границам и режиму особой охраны территории памятника природы краевого значения "Лугавский бор".

(абзац введен [Постановлением](#) Правительства Красноярского края от 09.06.2020 N 424-п)

## 2. Режим особой охраны

Памятник природы создан с целью сохранения в естественном состоянии лесного массива сосновых насаждений, возникших в 19 веке на бедных песчаных почвах дюнных всхолмлений и являющихся частью уникальных ленточных боров Минусинской котловины.

Основные объекты охраны:

единый ландшафтный комплекс памятника природы;

часть уникального ленточного бора.

На территории памятника природы запрещается всякая деятельность, влекущая за собой нарушение сохранности памятника природы, в том числе:

сплошные и выборочные рубки лесных насаждений, за исключением рубок ухода за лесом и выборочных санитарных рубок, в случае, если это не влечет за собой нарушение сохранности памятника природы;

(в ред. [Постановления](#) Правительства Красноярского края от 09.06.2020 N 424-п)

заготовка живицы;

заготовка и сбор недревесных лесных ресурсов, заготовка пищевых лесных ресурсов и сбор лекарственных растений, за исключением заготовки и сбора гражданами указанных ресурсов для собственных нужд;

движение и стоянка транспортных средств вне дорог и специально оборудованных мест, за исключением транспортных средств организаций, которым передан под охрану памятник природы, органов и учреждений, осуществляющих региональный государственный надзор в области охраны и использования особо охраняемых природных территорий краевого значения, а также мероприятия по охране, защите и воспроизводству лесов;  
(в ред. [Постановления](#) Правительства Красноярского края от 09.06.2020 N 424-п)

прогон и выпас сельскохозяйственных животных;

ведение сельского хозяйства, за исключением сенокосения и пчеловодства;

осуществление охоты и видов деятельности в сфере охотничьего хозяйства (за исключением проведения биотехнических мероприятий и отлова млекопитающих и птиц в целях осуществления научно-исследовательской деятельности, образовательной деятельности, в целях акклиматизации, переселения и гибридизации охотничьих ресурсов), нахождение с орудиями охоты, собаками охотничьих пород без привязи;  
(в ред. [Постановления](#) Правительства Красноярского края от 09.06.2020 N 424-п)

размещение скотомогильников, мест захоронения и хранение отходов производства и потребления, радиоактивных, химических, взрывчатых, токсичных, отравляющих и ядовитых веществ;

строительство капитальных и линейных объектов, возведение временных сооружений;

использование токсичных химических препаратов;

засорение бытовыми, строительными, промышленными и иными отходами и мусором;

разведение костров вне специально оборудованных мест;

выжигание хвороста, лесной подстилки, сухой травы и других лесных горючих материалов на земельных участках, непосредственно примыкающих к лесам, защитным и лесным насаждениям и не отделенных противопожарной минерализованной полосой шириной не менее 0,5 метра;

повреждение или уничтожение специальных знаков (аншлагов).

Рекреационная и иная разрешенная деятельность на территории памятника природы, а также нахождение граждан в лесу осуществляется с соблюдением [Правил](#) пожарной безопасности в лесах, утвержденных Постановлением Правительства Российской Федерации от 30.06.2007 N 417 "Об утверждении Правил пожарной безопасности в лесах".

Очистка лесов от захламления, лесовосстановление, лесоразведение и уход за лесами на территории памятника природы осуществляется в соответствии с режимом его особой охраны и требованиями, установленными [Особенностями](#) использования, охраны, защиты, воспроизводства лесов, расположенных на особо охраняемых природных территориях, утвержденными Приказом Министерства природных ресурсов Российской Федерации от 16.07.2007 N 181.

(абзац введен [Постановлением](#) Правительства Красноярского края от 09.06.2020 N 424-п)

**ОПИСАНИЕ МЕСТОПОЛОЖЕНИЯ ГРАНИЦ  
ПАМЯТНИКА ПРИРОДЫ КРАЕВОГО ЗНАЧЕНИЯ "ЛУГАВСКИЙ БОР"  
(ДАЛЕЕ - ОБЪЕКТ)**

Список изменяющих документов  
(введено [Постановлением](#) Правительства Красноярского края  
от 09.06.2020 N 424-п)

**Раздел 1**

N п/п	Сведения об объекте	
	Характеристики объекта	Описание характеристик
1	2	3
1	Местоположение объекта	Красноярский край, Минусинский район
2	Площадь объекта +/- величина погрешности определения площади ( $P \pm \Delta P$ ), кв. м	19938798 +/- 195356
3	Иные характеристики объекта	границы и режим особой охраны территории объекта утверждены Постановлением Правительства Красноярского края от 20.05.2015 N 244-п "О памятниках природы краевого значения "Пещера Лысанская", "Лугавский бор", "Урочище "Сосновый носок", "Снять реликтовая", "Река Шушь", "Чинжебский водопад", "Место падения метеорита "Палласово железо"

**Раздел 2**

Сведения о местоположении границ объекта					
1. Система координат МСК 167					
2. Сведения о характерных точках границ объекта					
Обозначение характерных точек границ	Координаты, м		Метод определения координат характерной точки	Средняя квадратическая погрешность положения характерной точки (Mt), м	Описание обозначения точки на местности (при наличии)
	X	Y			

1	2	3	4	5	6
1	370531.23	60490.05	картометрический метод	12.5	-
2	370544.90	60525.48	картометрический метод	12.5	-
3	370616.94	60704.76	картометрический метод	12.5	-
4	370609.37	60705.21	картометрический метод	12.5	-
5	370529.91	60703.37	картометрический метод	12.5	-
6	370530.14	60725.59	картометрический метод	12.5	-
7	370529.80	60759.90	картометрический метод	12.5	-
8	370529.91	60794.68	картометрический метод	12.5	-
9	370529.39	60893.57	картометрический метод	12.5	-
10	370529.62	60949.57	картометрический метод	12.5	-
11	370529.46	61012.11	картометрический метод	12.5	-
12	370529.24	61034.25	картометрический метод	12.5	-
13	370529.60	61088.73	картометрический метод	12.5	-
14	370529.13	61182.54	картометрический метод	12.5	-
15	370528.84	61259.23	картометрический метод	12.5	-
16	370528.27	61352.04	картометрический метод	12.5	-
17	370528.48	61422.64	картометрический метод	12.5	-
18	370528.33	61437.78	картометрический метод	12.5	-
19	370529.67	61564.40	картометрический	12.5	-

			метод		
20	370530.20	61602.74	картометрический метод	12.5	-
21	370531.05	61733.85	картометрический метод	12.5	-
22	370531.46	61866.01	картометрический метод	12.5	-
23	370533.61	62083.93	картометрический метод	12.5	-
24	370533.36	62109.64	картометрический метод	12.5	-
25	370534.21	62148.98	картометрический метод	12.5	-
26	370535.34	62217.62	картометрический метод	12.5	-
27	370535.74	62257.95	картометрический метод	12.5	-
28	370539.05	62449.64	картометрический метод	12.5	-
29	370538.82	62473.90	картометрический метод	12.5	-
30	370539.05	62543.98	картометрический метод	12.5	-
31	370538.87	62645.85	картометрический метод	12.5	-
32	370539.15	62663.50	картометрический метод	12.5	-
33	370538.62	62720.02	картометрический метод	12.5	-
34	370538.48	62734.63	картометрический метод	12.5	-
35	370538.56	62773.50	картометрический метод	12.5	-
36	370538.38	62792.61	картометрический метод	12.5	-
37	370538.77	62799.23	картометрический метод	12.5	-
38	370538.61	62863.28	картометрический	12.5	-

			метод		
39	370538.52	62872.87	картометрический метод	12.5	-
40	370537.88	62941.42	картометрический метод	12.5	-
41	370537.74	63040.78	картометрический метод	12.5	-
42	370537.61	63102.32	картометрический метод	12.5	-
43	370537.61	63150.72	картометрический метод	12.5	-
44	370537.50	63161.82	картометрический метод	12.5	-
45	370537.68	63191.11	картометрический метод	12.5	-
46	370537.93	63211.74	картометрический метод	12.5	-
47	370538.10	63229.46	картометрический метод	12.5	-
48	370539.36	63285.93	картометрический метод	12.5	-
49	370543.03	63478.60	картометрический метод	12.5	-
50	370544.64	63533.63	картометрический метод	12.5	-
51	370546.98	63605.77	картометрический метод	12.5	-
52	370546.93	63611.33	картометрический метод	12.5	-
53	370546.88	63616.88	картометрический метод	12.5	-
54	370547.15	63636.05	картометрический метод	12.5	-
55	370547.10	63640.55	картометрический метод	12.5	-
56	370546.56	63651.65	картометрический метод	12.5	-
57	370545.90	63674.38	картометрический	12.5	-



			метод		
58	370544.62	63765.67	картометрический метод	12.5	-
59	370543.41	63813.05	картометрический метод	12.5	-
60	370542.57	63855.88	картометрический метод	12.5	-
61	370542.50	63863.95	картометрический метод	12.5	-
62	370541.92	63878.62	картометрический метод	12.5	-
63	370542.25	63891.72	картометрический метод	12.5	-
64	370540.24	64013.73	картометрический метод	12.5	-
65	370539.53	64141.85	картометрический метод	12.5	-
66	370539.47	64147.93	картометрический метод	12.5	-
67	370539.01	64198.83	картометрический метод	12.5	-
68	370537.10	64360.25	картометрический метод	12.5	-
69	370536.61	64414.72	картометрический метод	12.5	-
70	370535.62	64525.12	картометрический метод	12.5	-
71	370535.10	64583.16	картометрический метод	12.5	-
72	370533.90	64667.37	картометрический метод	12.5	-
73	370533.65	64694.61	картометрический метод	12.5	-
74	370533.42	64720.85	картометрический метод	12.5	-
75	370532.85	64747.02	картометрический метод	12.5	-
76	370539.00	64768.76	картометрический	12.5	-

			метод		
77	370541.04	64776.84	картометрический метод	12.5	-
78	370553.28	64827.92	картометрический метод	12.5	-
79	370584.89	64951.76	картометрический метод	12.5	-
80	370587.37	64960.91	картометрический метод	12.5	-
81	370611.67	65045.81	картометрический метод	12.5	-
82	370613.26	65054.41	картометрический метод	12.5	-
83	370644.97	65167.68	картометрический метод	12.5	-
84	370657.28	65211.15	картометрический метод	12.5	-
85	370646.28	65208.54	картометрический метод	12.5	-
86	370603.99	65196.60	картометрический метод	12.5	-
87	370520.48	65174.11	картометрический метод	12.5	-
88	370500.60	65168.44	картометрический метод	12.5	-
89	370409.11	65143.37	картометрический метод	12.5	-
90	370390.01	65138.71	картометрический метод	12.5	-
91	370357.47	65130.36	картометрический метод	12.5	-
92	370324.38	65121.99	картометрический метод	12.5	-
93	370269.29	65108.35	картометрический метод	12.5	-
94	370257.07	65105.20	картометрический метод	12.5	-
95	370243.53	65101.58	картометрический	12.5	-

			метод		
96	370194.78	65089.04	картометрический метод	12.5	-
97	370179.90	65085.34	картометрический метод	12.5	-
98	370129.47	65072.79	картометрический метод	12.5	-
99	370099.82	65065.53	картометрический метод	12.5	-
100	370049.41	65052.45	картометрический метод	12.5	-
101	369974.00	65032.60	картометрический метод	12.5	-
102	369951.58	65026.33	картометрический метод	12.5	-
103	369915.59	65017.47	картометрический метод	12.5	-
104	369901.60	65013.78	картометрический метод	12.5	-
105	369858.41	65002.29	картометрический метод	12.5	-
106	369849.96	65000.23	картометрический метод	12.5	-
107	369815.65	64991.33	картометрический метод	12.5	-
108	369812.66	64990.31	картометрический метод	12.5	-
109	369808.88	64989.29	картометрический метод	12.5	-
110	369756.35	64975.66	картометрический метод	12.5	-
111	369664.41	64952.16	картометрический метод	12.5	-
112	369624.99	64941.70	картометрический метод	12.5	-
113	369587.34	64931.77	картометрический метод	12.5	-
114	369511.05	64911.45	картометрический	12.5	-

			метод		
115	369500.06	64908.85	картометрический метод	12.5	-
116	369470.41	64900.52	картометрический метод	12.5	-
117	369430.55	64890.04	картометрический метод	12.5	-
118	369391.13	64879.57	картометрический метод	12.5	-
119	369375.03	64874.93	картометрический метод	12.5	-
120	369306.07	64856.66	картометрический метод	12.5	-
121	369294.64	64853.52	картометрический метод	12.5	-
122	369249.22	64841.54	картометрический метод	12.5	-
123	369191.25	64825.88	картометрический метод	12.5	-
124	369162.39	64818.01	картометрический метод	12.5	-
125	369124.30	64808.09	картометрический метод	12.5	-
126	369020.48	64780.45	картометрический метод	12.5	-
127	368949.74	64761.63	картометрический метод	12.5	-
128	368935.87	64757.47	картометрический метод	12.5	-
129	368921.44	64753.84	картометрический метод	12.5	-
130	368902.13	64771.32	картометрический метод	12.5	-
131	368870.05	64799.27	картометрический метод	12.5	-
132	368816.08	64847.20	картометрический метод	12.5	-
133	368810.58	64852.24	картометрический	12.5	-

			метод		
134	368778.50	64880.73	картометрический метод	12.5	-
135	368771.65	64886.68	картометрический метод	12.5	-
136	368765.59	64892.18	картометрический метод	12.5	-
137	368751.91	64904.16	картометрический метод	12.5	-
138	368746.42	64908.68	картометрический метод	12.5	-
139	368716.46	64935.13	картометрический метод	12.5	-
140	368715.11	64936.64	картометрический метод	12.5	-
141	368691.55	64957.66	картометрический метод	12.5	-
142	368683.03	64965.12	картометрический метод	12.5	-
143	368641.52	65002.12	картометрический метод	12.5	-
144	368600.01	65038.59	картометрический метод	12.5	-
145	368567.47	65067.53	картометрический метод	12.5	-
146	368516.08	65114.03	картометрический метод	12.5	-
147	368512.72	65116.98	картометрический метод	12.5	-
148	368507.11	65122.03	картометрический метод	12.5	-
149	368472.44	65153.00	картометрический метод	12.5	-
150	368453.59	65170.49	картометрический метод	12.5	-
151	368432.61	65188.96	картометрический метод	12.5	-
152	368407.82	65211.42	картометрический	12.5	-

			метод		
153	368391.99	65225.44	картометрический метод	12.5	-
154	368362.05	65251.89	картометрический метод	12.5	-
155	368329.51	65280.91	картометрический метод	12.5	-
156	368318.85	65290.40	картометрический метод	12.5	-
157	368311.11	65297.41	картометрический метод	12.5	-
158	368296.98	65309.39	картометрический метод	12.5	-
159	368297.41	65310.39	картометрический метод	12.5	-
160	368297.40	65311.38	картометрический метод	12.5	-
161	368302.35	65330.60	картометрический метод	12.5	-
162	368306.86	65349.29	картометрический метод	12.5	-
163	368306.83	65352.34	картометрический метод	12.5	-
164	368307.09	65374.03	картометрический метод	12.5	-
165	368306.52	65388.18	картометрический метод	12.5	-
166	368306.39	65402.80	картометрический метод	12.5	-
167	368306.38	65403.79	картометрический метод	12.5	-
168	368305.82	65417.41	картометрический метод	12.5	-
169	368304.78	65485.06	картометрический метод	12.5	-
170	368304.34	65534.46	картометрический метод	12.5	-
171	368303.71	65556.15	картометрический	12.5	-

			метод		
172	368302.90	65610.18	картометрический метод	12.5	-
173	368302.86	65615.21	картометрический метод	12.5	-
174	368302.81	65620.23	картометрический метод	12.5	-
175	368303.11	65624.27	картометрический метод	12.5	-
176	368302.63	65641.47	картометрический метод	12.5	-
177	368301.99	65663.15	картометрический метод	12.5	-
178	368301.96	65666.66	картометрический метод	12.5	-
179	368301.33	65687.88	картометрический метод	12.5	-
180	368300.33	65751.97	картометрический метод	12.5	-
181	368299.32	65816.51	картометрический метод	12.5	-
182	368299.13	65838.73	картометрический метод	12.5	-
183	368299.06	65846.27	картометрический метод	12.5	-
184	368298.48	65861.94	картометрический метод	12.5	-
185	368297.74	65908.83	картометрический метод	12.5	-
186	368297.73	65909.89	картометрический метод	12.5	-
187	368297.15	65925.03	картометрический метод	12.5	-
188	368297.02	65939.64	картометрический метод	12.5	-
189	368294.42	66047.56	картометрический метод	12.5	-
190	368294.41	66049.08	картометрический	12.5	-

			метод		
191	368292.35	66132.87	картометрический метод	12.5	-
192	368291.73	66152.04	картометрический метод	12.5	-
193	368291.72	66153.57	картометрический метод	12.5	-
194	368291.54	66174.72	картометрический метод	12.5	-
195	368287.84	66307.44	картометрический метод	12.5	-
196	368287.36	66324.04	картометрический метод	12.5	-
197	368285.09	66433.01	картометрический метод	12.5	-
198	368285.01	66441.61	картометрический метод	12.5	-
199	368284.49	66450.67	картометрический метод	12.5	-
200	368281.87	66561.70	картометрический метод	12.5	-
201	368281.84	66565.20	картометрический метод	12.5	-
202	368280.80	66582.85	картометрический метод	12.5	-
203	368279.56	66636.87	картометрический метод	12.5	-
204	368275.22	66741.28	картометрический метод	12.5	-
205	368275.56	66753.91	картометрический метод	12.5	-
206	368271.76	66847.73	картометрический метод	12.5	-
207	368268.51	66942.02	картометрический метод	12.5	-
208	368267.35	66973.30	картометрический метод	12.5	-
209	368262.82	67101.97	картометрический	12.5	-



			метод		
210	368257.13	67273.49	картометрический метод	12.5	-
211	368256.54	67291.14	картометрический метод	12.5	-
212	368256.01	67314.88	картометрический метод	12.5	-
213	368254.57	67380.41	картометрический метод	12.5	-
214	368254.55	67382.47	картометрический метод	12.5	-
215	368248.63	67385.46	картометрический метод	12.5	-
216	368231.98	67393.39	картометрический метод	12.5	-
217	368226.39	67395.86	картометрический метод	12.5	-
218	368199.12	67409.25	картометрический метод	12.5	-
219	368161.23	67428.11	картометрический метод	12.5	-
220	368139.44	67438.51	картометрический метод	12.5	-
221	368128.52	67426.78	картометрический метод	12.5	-
222	368107.89	67404.92	картометрический метод	12.5	-
223	368097.41	67393.78	картометрический метод	12.5	-
224	368016.99	67307.32	картометрический метод	12.5	-
225	368014.45	67304.72	картометрический метод	12.5	-
226	367927.75	67211.65	картометрический метод	12.5	-
227	367901.73	67183.19	картометрический метод	12.5	-
228	367874.36	67154.71	картометрический	12.5	-

			метод		
229	367834.76	67112.51	картометрический метод	12.5	-
230	367805.31	67080.45	картометрический метод	12.5	-
231	367783.47	67057.04	картометрический метод	12.5	-
232	367749.39	67020.44	картометрический метод	12.5	-
233	367730.85	67001.10	картометрический метод	12.5	-
234	367714.86	66983.76	картометрический метод	12.5	-
235	367663.89	66930.88	картометрический метод	12.5	-
236	367656.39	66923.21	картометрический метод	12.5	-
237	367574.74	66837.78	картометрический метод	12.5	-
238	367570.55	66834.17	картометрический метод	12.5	-
239	367514.06	66775.15	картометрический метод	12.5	-
240	367416.41	66673.90	картометрический метод	12.5	-
241	367390.82	66647.42	картометрический метод	12.5	-
242	367350.77	66605.72	картометрический метод	12.5	-
243	367331.91	66585.85	картометрический метод	12.5	-
244	367330.58	66584.85	картометрический метод	12.5	-
245	367310.83	66563.98	картометрический метод	12.5	-
246	367307.08	66560.44	картометрический метод	12.5	-
247	367303.22	66556.37	картометрический	12.5	-

			метод		
248	367256.16	66501.92	картометрический метод	12.5	-
249	367148.48	66378.34	картометрический метод	12.5	-
250	367089.62	66310.76	картометрический метод	12.5	-
251	367082.12	66302.61	картометрический метод	12.5	-
252	367080.35	66301.08	картометрический метод	12.5	-
253	367075.39	66295.94	картометрический метод	12.5	-
254	367063.60	66282.74	картометрический метод	12.5	-
255	367054.33	66273.60	картометрический метод	12.5	-
256	367053.45	66272.54	картометрический метод	12.5	-
257	367052.23	66271.07	картометрический метод	12.5	-
258	367023.55	66240.52	картометрический метод	12.5	-
259	366950.43	66163.14	картометрический метод	12.5	-
260	366834.74	66039.49	картометрический метод	12.5	-
261	366832.98	66037.48	картометрический метод	12.5	-
262	366719.06	65915.35	картометрический метод	12.5	-
263	366717.30	65913.82	картометрический метод	12.5	-
264	366716.98	65912.29	картометрический метод	12.5	-
265	366694.91	65851.03	картометрический метод	12.5	-
266	366623.62	65653.51	картометрический	12.5	-

			метод		
267	366562.64	65485.38	картометрический метод	12.5	-
268	366549.38	65449.93	картометрический метод	12.5	-
269	366510.04	65341.08	картометрический метод	12.5	-
270	366505.04	65327.40	картометрический метод	12.5	-
271	366476.03	65246.89	картометрический метод	12.5	-
272	366457.01	65196.23	картометрический метод	12.5	-
273	366403.84	65053.89	картометрический метод	12.5	-
274	366376.13	64977.96	картометрический метод	12.5	-
275	366332.52	64862.44	картометрический метод	12.5	-
276	366328.82	64852.81	картометрический метод	12.5	-
277	366313.07	64810.25	картометрический метод	12.5	-
278	366276.22	64747.86	картометрический метод	12.5	-
279	366260.34	64719.93	картометрический метод	12.5	-
280	366228.22	64664.65	картометрический метод	12.5	-
281	366142.05	64517.97	картометрический метод	12.5	-
282	366139.53	64513.39	картометрический метод	12.5	-
283	366137.00	64509.33	картометрический метод	12.5	-
284	366131.52	64500.21	картометрический метод	12.5	-
285	366033.34	64328.67	картометрический	12.5	-

			метод		
286	366009.13	64285.51	картометрический метод	12.5	-
287	365997.40	64265.21	картометрический метод	12.5	-
288	365955.21	64191.65	картометрический метод	12.5	-
289	365918.83	64128.19	картометрический метод	12.5	-
290	365887.84	64073.38	картометрический метод	12.5	-
291	365885.43	64068.86	картометрический метод	12.5	-
292	365830.65	63972.93	картометрический метод	12.5	-
293	365790.56	63901.89	картометрический метод	12.5	-
294	365774.67	63873.42	картометрический метод	12.5	-
295	365729.11	63792.74	картометрический метод	12.5	-
296	365663.08	63674.00	картометрический метод	12.5	-
297	365618.84	63594.32	картометрический метод	12.5	-
298	365613.37	63584.21	картометрический метод	12.5	-
299	365547.35	63465.93	картометрический метод	12.5	-
300	365506.04	63394.87	картометрический метод	12.5	-
301	365492.67	63370.99	картометрический метод	12.5	-
302	365467.59	63327.34	картометрический метод	12.5	-
303	365466.27	63325.81	картометрический метод	12.5	-
304	365453.34	63303.98	картометрический	12.5	-

			метод		
305	365407.76	63225.34	картометрический метод	12.5	-
306	365390.73	63092.88	картометрический метод	12.5	-
307	365380.49	63009.47	картометрический метод	12.5	-
308	365378.91	63000.38	картометрический метод	12.5	-
309	365370.51	62946.24	картометрический метод	12.5	-
310	365344.43	62781.93	картометрический метод	12.5	-
311	365336.03	62728.83	картометрический метод	12.5	-
312	365323.90	62656.98	картометрический метод	12.5	-
313	365309.48	62568.49	картометрический метод	12.5	-
314	365402.44	62530.51	картометрический метод	12.5	-
315	365404.90	62529.47	картометрический метод	12.5	-
316	365487.25	62495.97	картометрический метод	12.5	-
317	365520.43	62482.64	картометрический метод	12.5	-
318	365524.35	62480.63	картометрический метод	12.5	-
319	365636.85	62435.23	картометрический метод	12.5	-
320	365653.84	62428.31	картометрический метод	12.5	-
321	365722.44	62400.18	картометрический метод	12.5	-
322	365728.48	62397.72	картометрический метод	12.5	-
323	365736.98	62394.29	картометрический	12.5	-

			метод		
324	365763.79	62383.42	картометрический метод	12.5	-
325	365814.95	62363.19	картометрический метод	12.5	-
326	365857.19	62346.45	картометрический метод	12.5	-
327	365893.39	62331.64	картометрический метод	12.5	-
328	365976.52	62298.08	картометрический метод	12.5	-
329	366020.43	62280.30	картометрический метод	12.5	-
330	366102.65	62248.31	картометрический метод	12.5	-
331	366215.60	62203.92	картометрический метод	12.5	-
332	366219.85	62201.91	картометрический метод	12.5	-
333	366280.40	62178.27	картометрический метод	12.5	-
334	366341.74	62153.65	картометрический метод	12.5	-
335	366417.61	62123.07	картометрический метод	12.5	-
336	366463.64	62104.31	картометрический метод	12.5	-
337	366482.42	62096.42	картометрический метод	12.5	-
338	366500.30	62088.98	картометрический метод	12.5	-
339	366512.69	62084.60	картометрический метод	12.5	-
340	366515.27	62083.10	картометрический метод	12.5	-
341	366522.07	62081.12	картометрический метод	12.5	-
342	366527.54	62079.18	картометрический	12.5	-

			метод		
343	366553.13	62069.30	картометрический метод	12.5	-
344	366559.95	62066.32	картометрический метод	12.5	-
345	366581.74	62057.47	картометрический метод	12.5	-
346	366600.51	62050.10	картометрический метод	12.5	-
347	366690.45	62014.10	картометрический метод	12.5	-
348	366694.24	62013.08	картометрический метод	12.5	-
349	366770.11	61983.03	картометрический метод	12.5	-
350	366818.71	61963.78	картометрический метод	12.5	-
351	366942.71	61915.54	картометрический метод	12.5	-
352	367045.85	61874.58	картометрический метод	12.5	-
353	367062.04	61868.19	картометрический метод	12.5	-
354	367073.99	61863.80	картометрический метод	12.5	-
355	367182.69	61821.44	картометрический метод	12.5	-
356	367224.82	61804.64	картометрический метод	12.5	-
357	367235.10	61800.70	картометрический метод	12.5	-
358	367303.70	61773.58	картометрический метод	12.5	-
359	367423.48	61725.76	картометрический метод	12.5	-
360	367448.61	61715.95	картометрический метод	12.5	-
361	367472.08	61706.58	картометрический	12.5	-



			метод		
362	367482.25	61702.11	картометрический метод	12.5	-
363	367530.07	61683.39	картометрический метод	12.5	-
364	367539.79	61679.44	картометрический метод	12.5	-
365	367558.56	61672.55	картометрический метод	12.5	-
366	367604.14	61654.33	картометрический метод	12.5	-
367	367655.76	61634.12	картометрический метод	12.5	-
368	367691.96	61619.32	картометрический метод	12.5	-
369	367782.35	61583.88	картометрический метод	12.5	-
370	367847.94	61557.78	картометрический метод	12.5	-
371	367870.51	61548.87	картометрический метод	12.5	-
372	367886.72	61542.01	картометрический метод	12.5	-
373	367955.76	61514.90	картометрический метод	12.5	-
374	368093.86	61460.20	картометрический метод	12.5	-
375	368189.39	61422.30	картометрический метод	12.5	-
376	368246.93	61399.64	картометрический метод	12.5	-
377	368257.10	61395.69	картометрический метод	12.5	-
378	368258.89	61394.65	картометрический метод	12.5	-
379	368278.89	61387.31	картометрический метод	12.5	-
380	368355.97	61358.29	картометрический	12.5	-

			метод		
381	368407.14	61338.61	картометрический метод	12.5	-
382	368453.16	61321.39	картометрический метод	12.5	-
383	368463.89	61316.94	картометрический метод	12.5	-
384	368489.02	61307.59	картометрический метод	12.5	-
385	368544.34	61285.44	картометрический метод	12.5	-
386	368784.35	61189.35	картометрический метод	12.5	-
387	368910.95	61138.60	картометрический метод	12.5	-
388	368916.54	61136.67	картометрический метод	12.5	-
389	369006.82	61100.18	картометрический метод	12.5	-
390	369086.61	61068.16	картометрический метод	12.5	-
391	369254.11	61000.68	картометрический метод	12.5	-
392	369312.10	60977.50	картометрический метод	12.5	-
393	369456.14	60919.92	картометрический метод	12.5	-
394	369480.06	60910.04	картометрический метод	12.5	-
395	369487.66	60907.07	картометрический метод	12.5	-
396	369617.73	60854.91	картометрический метод	12.5	-
397	369653.93	60840.12	картометрический метод	12.5	-
398	369742.66	60804.16	картометрический метод	12.5	-
399	369890.49	60745.04	картометрический	12.5	-

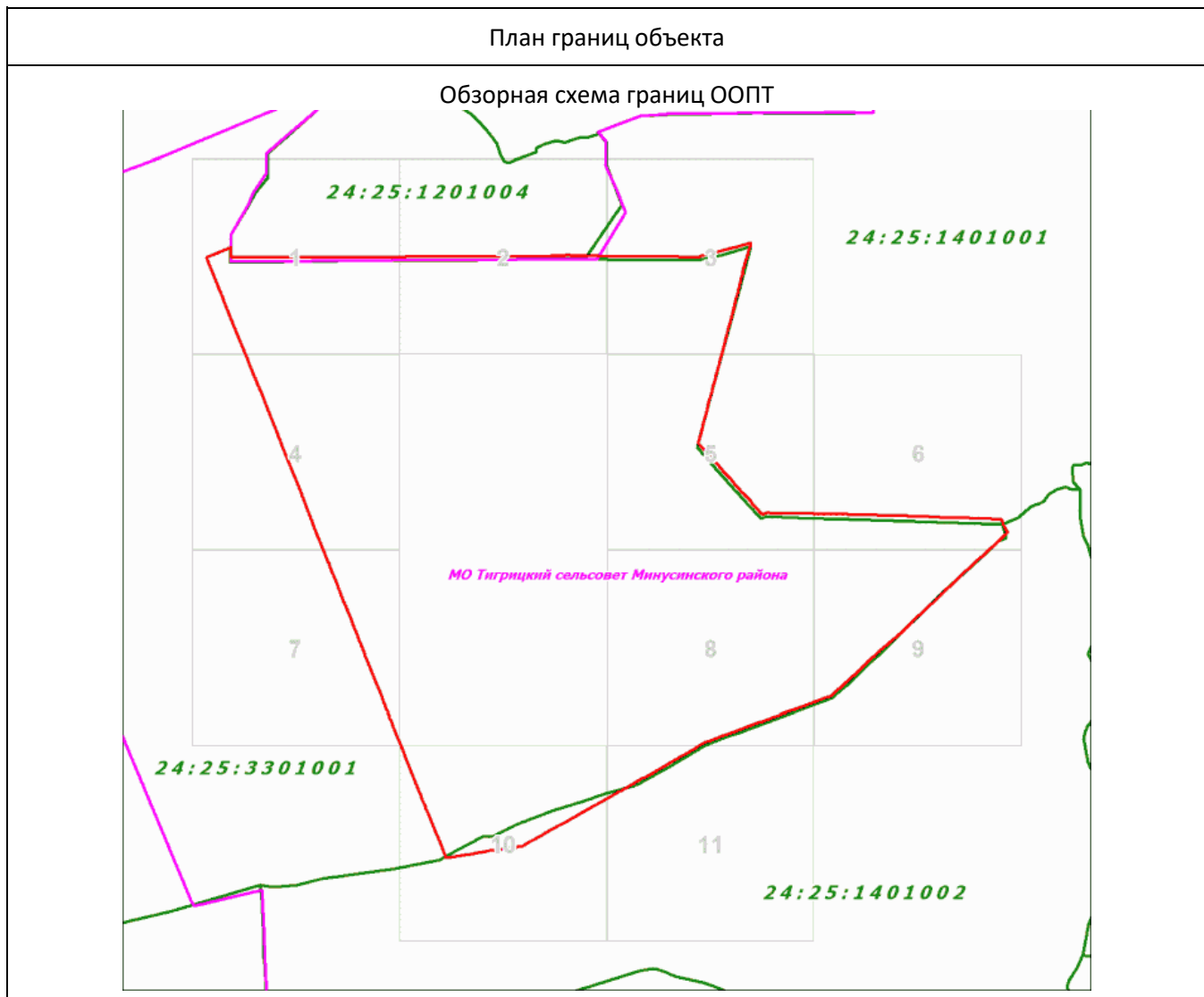
			метод		
400	370161.25	60636.75	картометрический метод	12.5	-
401	370199.58	60621.46	картометрический метод	12.5	-
402	370315.90	60575.19	картометрический метод	12.5	-
403	370522.63	60493.54	картометрический метод	12.5	-
1	370531.23	60490.05	картометрический метод	12.5	-
<b>3. Сведения о характерных точках части (частей) границы объекта</b>					
Обозначение характерных точек части границы	Координаты, м		Метод определения координат характерной точки	Средняя квадратическая погрешность положения характерной точки (Mt), м	Описание обозначения точки на местности (при наличии)
	X	Y			
1	2	3	4	5	6
-	-	-	-	-	-
-	-	-	-	-	-

### Раздел 3

<b>Сведения о местоположении измененных (уточненных) границ объекта</b>							
<b>1. Система координат МСК 167</b>							
<b>2. Сведения о характерных точках границ объекта</b>							
Обозначение характерных точек границ	Существующие координаты, м		Измененные (уточненные) координаты, м		Метод определения координат характерной точки	Средняя квадратическая погрешность положения характерной точки (Mt), м	Описание обозначения точки на местности (при наличии)
	X	Y	X	Y			
1	2	3	4	5	6	7	8
-	-	-	-	-	-	-	-
<b>3. Сведения о характерных точках части (частей) границы объекта</b>							
Обозначение характерных точек части	Существующие координаты, м		Измененные (уточненные) координаты, м		Метод определения координат	Средняя квадратическая погрешность	Описание обозначения точки на








границы			м		характерной точки	положения характерной точки (Mt), м	местности (при наличии)
	X	Y	X	Y			
1	2	3	4	5	6	7	8
-	-	-	-	-	-	-	-

#### Раздел 4



Условные обозначения

Условные обозначения

	Характерная точка границы объекта
	Надписи номеров характерных точек границы объекта
	Граница объекта
	Граница земельного участка, установленная в соответствии с ФЗ, включенная в ЕГРН
	Наименование административно-территориальных образований
	Граница административно-территориальных образований
	Граница кадастрового квартала