

ПРАВИТЕЛЬСТВО КРАСНОЯРСКОГО КРАЯ

ПОСТАНОВЛЕНИЕ  
от 20 мая 2015 г. N 244-п

О ПАМЯТНИКАХ ПРИРОДЫ КРАЕВОГО ЗНАЧЕНИЯ "ПЕЩЕРА ЛЫСАНСКАЯ",  
"ЛУГАВСКИЙ БОР", "УРОЧИЩЕ "СОСНОВЫЙ НОСОК", "СНЫТЬ  
РЕЛИКТОВАЯ", "РЕКА ШУШЬ", "ЧИНЖЕБСКИЙ ВОДОПАД",  
"МЕСТО ПАДЕНИЯ МЕТЕОРИТА "ПАЛЛАСОВО ЖЕЛЕЗО"

Список изменяющих документов  
(в ред. [Постановления](#) Правительства Красноярского края  
от 09.06.2020 N 424-п)

В соответствии с Федеральным [законом](#) от 14.03.1995 N 33-ФЗ "Об особо охраняемых природных территориях", [статьей 103](#) Устава Красноярского края, [Законом](#) Красноярского края от 28.09.1995 N 7-175 "Об особо охраняемых природных территориях в Красноярском крае" постановляю:

1. Утвердить границы и режим особой охраны территорий памятников природы краевого значения "Пещера Лысанская", "Лугавский бор", "Урочище "Сосновый носок", "Сныть реликтовая", "Река Шушь", "Чинжебский водопад", "Место падения метеорита "Палласово железо" согласно [приложениям N 1 - 7](#).

2. Внести в [Постановление](#) администрации Красноярского края от 07.12.2000 N 957-п "Об изменении границ и режима охраны памятников природы краевого значения" следующие изменения:

[пункты 3, 5](#) признать утратившими силу;

в [Режиме](#) охраны памятников природы краевого значения:

[пункты 1, 5, 7](#) признать утратившими силу.

3. Внести в [Решение](#) исполнительного комитета Красноярского краевого Совета народных депутатов от 21.09.1981 N 404 "Об утверждении перечня памятников природы Красноярского края" следующие изменения:

[пункты 2 - 4](#) признать утратившими силу;

в [Перечне](#) памятников природы Красноярского края:

в [абзаце седьмом](#) слова "площадью 1825 га" исключить.

4. Внести в [Решение](#) исполнительного комитета Красноярского краевого Совета народных депутатов от 25.12.1985 N 455 "О дополнении перечня государственных памятников природы Красноярского края" следующее изменение:

в [Перечне](#) природных объектов, отнесенных к государственным памятникам природы:

в [пункте 8](#) слова "Танзыбейского лесничества Ермаковского района (кв. 39, выдел 19 - 20)" заменить словами "Ермаковского района".

5. Внести в [Решение](#) исполнительного комитета Красноярского краевого Совета народных депутатов от 28.12.1987 N 523 "О дополнении перечня государственных памятников природы Красноярского края" следующие изменения:

в [Перечне](#) природных объектов, отнесенных к государственным памятникам природы:

в [абзаце первом](#) слово "лесхоза" заменить словом "лесничества";

в [абзаце третьем](#) слова "Кульчегского лесничества/квартал21/Новоселовского района" заменить словами: "Новоселовского и Балахтинского районов".

6. Внести в [Решение](#) исполнительного комитета Красноярского краевого Совета депутатов трудящихся от 08.06.1977 N 351-13 "Об охране пещер в крае" следующие изменения:

[пункты 3 - 6](#) признать утратившими силу.

7. Опубликовать Постановление в газете "Наш Красноярский край" и на "Официальном интернет-портале правовой информации Красноярского края" ([www.zakon.krskstate.ru](http://www.zakon.krskstate.ru)).

8. Постановление вступает в силу через 10 дней после его официального опубликования.

Первый заместитель  
Губернатора края -  
председатель  
Правительства края  
В.П.ТОМЕНКО

Приложение N 3  
к Постановлению  
Правительства Красноярского края  
от 20 мая 2015 г. N 244-п

## **ГРАНИЦЫ И РЕЖИМ ОСОБОЙ ОХРАНЫ ТЕРРИТОРИИ ПАМЯТНИКА ПРИРОДЫ КРАЕВОГО ЗНАЧЕНИЯ "УРОЧИЩЕ "СОСНОВЫЙ НОСОК"**

Список изменяющих документов  
(в ред. [Постановления](#) Правительства Красноярского края  
от 09.06.2020 N 424-п)

### **1. Местоположение и границы**

Памятник природы "Урочище "Сосновый носок" (далее - памятник природы) является особо охраняемой природной территорией краевого значения.

Памятник природы организован без изъятия земельных участков у пользователей, владельцев и собственников земель.

Памятник природы расположен в Ермаковском районе в 2,6 км южнее п. Танзыбей, на одноименном ("Сосновый носок") хребте Восточного Саяна, на правом берегу р. Малый Кебеж.

Общая площадь памятника природы составляет 10,35 га.  
(в ред. [Постановления](#) Правительства Красноярского края от 09.06.2020 N 424-п)

В состав памятника природы входят земли лесного фонда в квартале N 82 (части выделов 2, 9, 11) Танзыбейского участкового лесничества Ермаковского лесничества (лесоустройство 1995

года).

Абзацы шестой - двенадцатый исключены. - [Постановление](#) Правительства Красноярского края от 09.06.2020 N 424-п.

Графическое [описание](#) местоположения границ памятника природы приведено в приложении к границам и режиму особой охраны территории памятника природы краевого значения "Сосновый носок".

(абзац введен [Постановлением](#) Правительства Красноярского края от 09.06.2020 N 424-п)

## 2. Режим особой охраны

Цель организации памятника природы - сохранение участка соснового леса естественного происхождения, расположенного на вершине скальной гряды.

Основные объекты охраны:

единый ландшафтный комплекс памятника природы;

насаждения сосны обыкновенной (*Pinus sylvestris* L.);

растения: смолевка злаколистная (*Silene graminifolia* Otth.), горноколосник колючий (*Orostachys spinosa* (L.) C.A. Mey), норичник алтайский (*Scrophularia altaica* Murr.);

редкие и находящиеся под угрозой исчезновения виды дикорастущих растений, занесенные в Красную книгу Российской Федерации:

покрытосеменные растения: ветреница байкальская (*Anemone baikalensis* (Turcz. Ex Ledeb.);

лишайники: пиксине соредиозная (*Pухine sorediata* (Ach.) Mont.), лобария легочная (*Lobaria pulmonaria* (L.) Hoffm.), лептогиум Бурнета (*Leptogium burnetiae* C. W. Dodge), стикта окаймленная (*Sticta limbata* (Sm.) Ach.);

редкие и находящиеся под угрозой исчезновения виды дикорастущих растений, занесенные в Красную книгу Красноярского края:

покрытосеменные растения: бруннера сибирская (*Brunnera sibirica* Steven), ветреница байкальская (*Anemone baikalensis* (Turcz. Ex Ledeb.), вудсия тайгшская (*Woodsia taigischensis* (Stepanov) A.A. Kuznetsov), многоножка обыкновенная (*Polypodium vulgare* L.), пузырник алтайский (*Cystopteris altaicensis* Gureeva), пузырник судетский (*Cystopteris sudetica* A. Br. et Milde), селезеночник Седакова (*Chrysosplenium sedakowii* Turcz.), селезеночник нитевидный (*Chrysosplenium filipes* Kom.), цирцея стеблевая (*Circaea caulescens* (Kom.) Nakai), чистец лесной (*Stachys sylvatica* L.);

мхи: аномодон усатый (*Anomodon viticulosus* (Hedw.) Hook. et. Tayl.), аномодон утонченный (*Anomodon attenuatus* (Hedw.) Hueb.), гомалия трихомановидная (*Homalia trichomanoides* (Hedw.) B.S.G.), тамнобриум некероидный (*Thamnobryum neckeroides* (Hook.) Lawt.), трахицистис уссурийский (*Trachycystis ussuriense* (Maak et Regel) T. Kop.), евринхиум узкосетчатый (*Eurhynchium angustirete* (Broth.) T. Kop.);

печеночники: мецгерия пушистая (*Metzgeria pubescens* (Schrank) Raddi);

лишайники: пиксине соредиозная (*Pухine sorediata* (Ach.) Mont.), лобария легочная (*Lobaria pulmonaria* (L.) Hoffm.), лептогиум Бурнета (*Leptogium burnetiae* C. W. Dodge), стикта окаймленная (*Sticta limbata* (Sm.) Ach.).

На территории памятника природы запрещается всякая деятельность, влекущая за собой нарушение сохранности памятника природы, в том числе:

сплошные и выборочные рубки лесных насаждений, за исключением выборочных санитарных рубок, в случае, если это не влечет за собой нарушение сохранности памятника природы;

(в ред. [Постановления](#) Правительства Красноярского края от 09.06.2020 N 424-п)

разведение костров;

строительство капитальных и линейных объектов, возведение временных сооружений;

геологическое изучение, разведка и добыча полезных ископаемых;

повреждение, выкапывание сосны обыкновенной (*Pinus sylvestris* L.);

движение и стоянка транспортных средств вне дорог и специально оборудованных мест, за исключением транспортных средств организаций, которым передан под охрану памятник природы, органов и учреждений, осуществляющих региональный государственный надзор в области охраны и использования особо охраняемых природных территорий краевого значения, а также мероприятия по охране, защите и воспроизводству лесов;

(в ред. [Постановления](#) Правительства Красноярского края от 09.06.2020 N 424-п)

засорение бытовыми, строительными, промышленными и иными отходами и мусором;

выжигание хвороста, лесной подстилки, сухой травы и других лесных горючих материалов на земельных участках, непосредственно примыкающих к лесам, защитным и лесным насаждениям и не отделенных противопожарной минерализованной полосой шириной не менее 0,5 метра;

повреждение почвенного и растительного покрова;

использование токсичных химических препаратов;

размещение отходов производства и потребления, радиоактивных, химических, взрывчатых, токсичных, отравляющих и ядовитых веществ;

(в ред. [Постановления](#) Правительства Красноярского края от 09.06.2020 N 424-п)

заготовка и сбор дикорастущих растений и грибов, занесенных в Красную книгу Российской Федерации, Красную книгу Красноярского края;

повреждение или уничтожение специальных знаков (аншлагов).

Очистка лесов от захламления, лесовосстановление, лесоразведение и уход за лесами на территории памятника природы осуществляется в соответствии с режимом его особой охраны и требованиями, установленными [Особенностями](#) использования, охраны, защиты, воспроизводства лесов, расположенных на особо охраняемых природных территориях, утвержденными Приказом Министерства природных ресурсов Российской Федерации от 16.07.2007 N 181.

(абзац введен [Постановлением](#) Правительства Красноярского края от 09.06.2020 N 424-п)

**ОПИСАНИЕ МЕСТОПОЛОЖЕНИЯ ГРАНИЦ ПАМЯТНИКА ПРИРОДЫ  
КРАЕВОГО ЗНАЧЕНИЯ "УРОЧИЩЕ "СОСНОВЫЙ НОСОК"  
(ДАЛЕЕ - ОБЪЕКТ)**

Список изменяющих документов  
(введено [Постановлением](#) Правительства Красноярского края  
от 09.06.2020 N 424-п)

**Раздел 1**

Сведения об объекте		
N п/п	Характеристики объекта	Описание характеристик
1	2	3
1	Местоположение объекта	Красноярский край, Ермаковский район
2	Площадь объекта +/- величина погрешности определения площади (P +/- Δ P), кв. м	103529 +/- 14077
3	Иные характеристики объекта	границы и режим особой охраны территории объекта утверждены Постановлением Правительства Красноярского края от 20.05.2015 N 244-п "О памятниках природы краевого значения "Пещера Лысанская", "Лугавский бор", "Урочище "Сосновый носок", "Сныть реликтовая", "Река Шушь", "Чинжебский водопад", "Место падения метеорита "Палласово железо"

**Раздел 2**

Сведения о местоположении границ объекта					
1. Система координат МСК 167 (зона 4)					
2. Сведения о характерных точках границ объекта					
Обозначение характерных точек границ	Координаты, м		Метод определения координат характерной точки	Средняя квадратическая погрешность положения характерной	Описание обозначения точки на местности (при наличии)
	X	Y			

				точки (Mt), м	
1	2	3	4	5	6
1	304496.59	102868.00	картометрический метод	12.5	-
2	304512.69	102898.34	картометрический метод	12.5	-
3	304530.65	102967.69	картометрический метод	12.5	-
4	304541.80	103041.38	картометрический метод	12.5	-
5	304546.75	103118.79	картометрический метод	12.5	-
6	304540.56	103176.38	картометрический метод	12.5	-
7	304527.25	103232.11	картометрический метод	12.5	-
8	304506.20	103284.74	картометрический метод	12.5	-
9	304479.57	103323.76	картометрический метод	12.5	-
10	304452.94	103346.67	картометрический метод	12.5	-
11	304416.41	103362.15	картометрический метод	12.5	-
12	304361.29	103362.15	картометрический метод	12.5	-
13	304319.80	103343.57	картометрический метод	12.5	-
14	304278.32	103299.61	картометрический метод	12.5	-
15	304263.14	103261.21	картометрический метод	12.5	-
16	304262.52	103219.73	картометрический метод	12.5	-
17	304267.48	103160.90	картометрический метод	12.5	-
18	304290.50	103096.48	картометрический метод	12.5	-

19	304304.08	103087.49	картометрический метод	12.5	-
20	304309.10	103082.26	картометрический метод	12.5	-
21	304309.52	103074.53	картометрический метод	12.5	-
22	304323.83	103037.05	картометрический метод	12.5	-
23	304342.41	102993.70	картометрический метод	12.5	-
24	304362.84	102934.88	картометрический метод	12.5	-
25	304372.75	102910.73	картометрический метод	12.5	-
26	304390.71	102897.72	картометрический метод	12.5	-
27	304447.36	102874.19	картометрический метод	12.5	-
28	304479.56	102863.05	картометрический метод	12.5	-
1	304496.59	102868.00	картометрический метод	12.5	-
<b>3. Сведения о характерных точках части (частей) границы объекта</b>					
Обозначение характерных точек части границы	Координаты, м		Метод определения координат характерной точки	Средняя квадратическая погрешность положения характерной точки (Mt), м	Описание обозначения точки на местности (при наличии)
	X	Y			
1	2	3	4	5	6
-	-	-	-	-	-

### Раздел 3

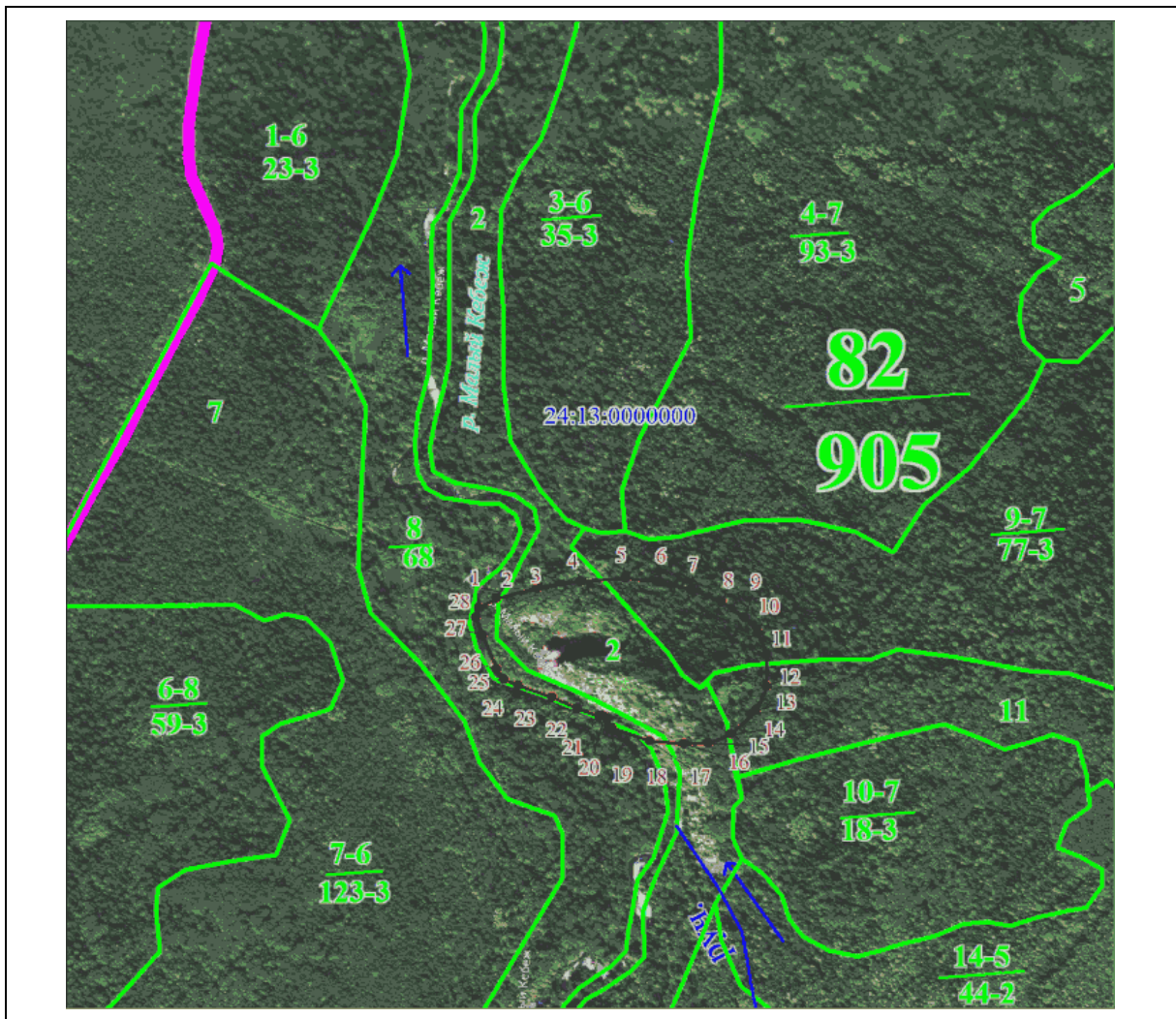
Сведения о местоположении измененных (уточненных) границ объекта
1. Система координат МСК 167 (зона 4)
2. Сведения о характерных точках границ объекта

Обозначение характерных точек границ	Существующие координаты, м		Измененные (уточненные) координаты, м		Метод определения координат характерной точки	Средняя квадратическая погрешность положения характерной точки (Mt), м	Описание обозначения точки на местности (при наличии)
	X	Y	X	Y			
1	2	3	4	5	6	7	8
-	-	-	-	-	-	-	-
<b>3. Сведения о характерных точках части (частей) границы объекта</b>							
Обозначение характерных точек части границы	Существующие координаты, м		Измененные (уточненные) координаты, м		Метод определения координат характерной точки	Средняя квадратическая погрешность положения характерной точки (Mt), м	Описание обозначения точки на местности (при наличии)
	X	Y	X	Y			
1	2	3	4	5	6	7	8
-	-	-	-	-	-	-	-
-	-	-	-	-	-	-	-







#### Раздел 4

План границ ООПТ
------------------





Используемые условные знаки и обозначения:

	Характерная точка границы памятника природы и её номер
	Номер и площадь лесного квартала
	Граница, номер и площадь лесного выдела
	Номер кадастрового квартала
	Граница лесного квартала
	Граница памятника природы