

ПРАВИТЕЛЬСТВО КРАСНОЯРСКОГО КРАЯ

ПОСТАНОВЛЕНИЕ
от 2 августа 2016 г. N 383-п

О ГРАНИЦАХ И РЕЖИМАХ ОСОБОЙ ОХРАНЫ ТЕРРИТОРИЙ ПАМЯТНИКОВ
ПРИРОДЫ КРАЕВОГО ЗНАЧЕНИЯ "ЛЕСНОЙ МАССИВ "АНЦИРСКИЕ ДАЧИ",
"КРАСИВАЯ БЕРЕЗКА", "ОЗЕРО СВЯТОЕ", "СОСНОВЫЙ БОР
В Г. КАНСКЕ", "МЕСТО ПРОИЗРАСТАНИЯ РЕЛИКТОВОГО
ЛЕКАРСТВЕННОГО РАСТЕНИЯ ЭФЕДРА"

Список изменяющих документов
(в ред. Постановлений Правительства Красноярского края
от 09.06.2020 N 424-п, от 08.06.2021 N 394-п)

В соответствии с Федеральным [законом](#) от 14.03.1995 N 33-ФЗ "Об особо охраняемых природных территориях", [статьей 103](#) Устава Красноярского края, [Законом](#) Красноярского края от 28.09.1995 N 7-175 "Об особо охраняемых природных территориях в Красноярском крае" постановляю:

1. Утвердить границы и режимы особой охраны территорий памятников природы краевого значения "Лесной массив "Анцирские дачи" в Канском районе, "Красивая березка" в Абанском районе, "Озеро Святое" в Абанском районе, "Сосновый бор в г. Канске" в г. Канске, "Место произрастания реликтового лекарственного растения эфедра" в Канском районе согласно [приложениям N 1 - 5](#).

2. Внести в [Решение](#) исполнительного комитета Красноярского краевого Совета народных депутатов от 25.12.1985 N 455 "О дополнении перечня государственных памятников природы Красноярского края" следующие изменения:

в [перечне](#) природных объектов, отнесенных к государственным памятникам природы:

[пункты 2 - 4](#) изложить в следующей редакции:

"2. Место произрастания реликтового лекарственного растения эфедра в Канском районе.

3. Сосновый бор в г. Канске.

4. Лесной массив "Анцирские дачи" в Канском районе."

3. Внести в [Постановление](#) администрации Красноярского края от 07.12.2000 N 957-п "Об изменении границ и режима охраны памятников природы краевого значения" следующие изменения:

[абзацы четвертый, пятый, седьмой пункта 1](#) исключить;

в [режиме](#) охраны памятников природы краевого значения:

[пункты 2, 8, 9, 10, 11](#) признать утратившими силу.

4. Опубликовать Постановление в газете "Наш Красноярский край" и на "Официальном интернет-портале правовой информации Красноярского края" (www.zakon.krskstate.ru).

5. Постановление вступает в силу через 10 дней после его официального опубликования.

Первый заместитель
Губернатора края -
председатель
Правительства края
В.П.ТОМЕНКО

Приложение N 4
к Постановлению
Правительства Красноярского края
от 2 августа 2016 г. N 383-п

ГРАНИЦЫ И РЕЖИМ ОСОБОЙ ОХРАНЫ ТЕРРИТОРИИ ПАМЯТНИКА ПРИРОДЫ КРАЕВОГО ЗНАЧЕНИЯ "СОСНОВЫЙ БОР В Г. КАНСКЕ"

Список изменяющих документов
(в ред. Постановлений Правительства Красноярского края
от 09.06.2020 N 424-п, от 08.06.2021 N 394-п)

1. Местоположение и границы памятника природы

Памятник природы "Сосновый бор в г. Канске" (далее - памятник природы) является особо охраняемой природной территорией краевого значения.

Памятник природы организован без изъятия земельных участков у пользователей, владельцев и собственников земель.

Памятник природы расположен на территории г. Канска Красноярского края, на правом берегу р. Кан между ул. 40 лет Октября, ул. Муромской и ул. Герцена.

(в ред. [Постановления](#) Правительства Красноярского края от 08.06.2021 N 394-п)

Общая площадь памятника природы составляет 130,9 га.

(в ред. [Постановления](#) Правительства Красноярского края от 09.06.2020 N 424-п)

Памятник природы находится на землях населенных пунктов.

Абзацы шестой - двенадцатый исключены. - [Постановление](#) Правительства Красноярского края от 09.06.2020 N 424-п.

Графическое [описание](#) местоположения границ памятника природы приведено в приложении к границам и режиму особой охраны территории памятника природы краевого значения "Сосновый бор в г. Канске".

(абзац введен [Постановлением](#) Правительства Красноярского края от 09.06.2020 N 424-п)

2. Режим особой охраны территории памятника природы

(в ред. [Постановления](#) Правительства Красноярского края
от 08.06.2021 N 394-п)

Памятник природы организован с целью сохранения лесного массива, расположенного в черте города Канска.

Объекты охраны:

природный комплекс (сосновый бор) в границах памятника природы;

редкие и находящиеся под угрозой исчезновения виды дикорастущих растений, занесенные в Красную книгу Красноярского края: красоднев малый - *Nemerocallis minor* Mill.;

виды, нуждающиеся в особом внимании к их состоянию в природной среде на территории Красноярского края (приложение к Красной книге Красноярского края): сибирская чечевица *Carpodacus roseus* (Pall.), обыкновенная пищуха *Certhia familiaris* (L.).

На территории памятника природы запрещается всякая деятельность, влекущая за собой нарушение сохранности памятника природы, в том числе:

рубки лесных насаждений, за исключением:

рубок ухода за лесом и выборочных санитарных рубок, в случае, если это не влечет за собой нарушение сохранности памятника природы;

выборочных и сплошных рубок деревьев, кустарников, лиан в полосах отвода и охранных зонах линейных объектов, предназначенных для обеспечения безопасности граждан и создания необходимых условий для эксплуатации линейных объектов (при условии информирования организации, которой передан под охрану памятник природы);

строительство автомобильных дорог и железнодорожных линий;

движение и стоянка механических транспортных средств вне дорог и парковочных мест, за исключением транспортных средств органов и организаций, осуществляющих охрану памятника природы и государственный надзор в области охраны и использования особо охраняемых природных территорий, органов и организаций, осуществляющих мероприятия по охране, защите и воспроизводству природных ресурсов; выполняющих работы по эксплуатации, реконструкции и ремонту линейных объектов; благоустройству территории;

нарушение почвенного и растительного покрова, за исключением проведения работ на земельных участках в границах полос отвода и охранных зон линейных объектов для обеспечения устойчивой, бесперебойной и безопасной работы линейных объектов; а также на участках, предназначенных для размещения объектов и элементов благоустройства территории;

выжигание хвороста, лесной подстилки, сухой травы и других лесных горючих материалов;

разведение костров;

использование токсичных химических препаратов;

засорение бытовыми, строительными, промышленными и иными отходами и мусором;

строительство объектов капитального строительства и размещение некапитальных строений и сооружений, линейных объектов, за исключением размещения некапитальных строений и сооружений в полосах отвода и охранных зонах линейных объектов для обеспечения устойчивой, бесперебойной и безопасной работы линейных объектов; а также на участках, предназначенных для благоустройства территории;

размещение отходов производства и потребления, радиоактивных, химических, взрывчатых, токсичных, отравляющих и ядовитых веществ;

изъятие объектов животного мира из среды обитания;

заготовка и сбор дикорастущих растений, занесенных в Красную книгу Российской Федерации, Красную книгу Красноярского края;

уничтожение (разорение), повреждение муравейников;

уничтожение или порча установленных предупредительных или информационных знаков (аншлагов).

Виды разрешенного использования земельных участков, расположенных в границах памятника природы, в соответствии с [Классификатором](#) видов разрешенного использования земельных участков, утвержденным Приказом Федеральной службы государственной регистрации, кадастра и картографии от 10.11.2020 N П/0412:

основные:

деятельность по особой охране и изучению природы ([код 9.0](#));

охрана природных территорий ([код 9.1](#));

площадки для занятий спортом ([код 5.1.3](#)), в части размещения площадок для занятия спортом и физкультурой на открытом воздухе (физкультурные площадки, беговые дорожки);

природно-познавательный туризм ([код 5.2](#)), в части устройства троп и дорожек, размещения щитов с познавательными сведениями об окружающей природной среде, осуществления необходимых природоохранных и природовосстановительных мероприятий;

использование лесов ([код 10.0](#)), в части охраны и восстановления лесов;

благоустройство территории ([код 12.0.2](#)), в части размещения декоративных, технических, планировочных, конструктивных устройств, элементов озеленения, различных видов оборудования и оформления, малых архитектурных форм, некапитальных нестационарных строений и сооружений, информационных щитов и указателей, применяемых как составные части благоустройства территории;

вспомогательные:

обслуживание железнодорожных перевозок ([код 7.1.2](#)), в части размещения устройств и объектов, необходимых для эксплуатации, содержания, реконструкции, ремонта наземных и подземных сооружений, устройств и других объектов железнодорожного транспорта.

Использование полосы отвода железной дороги, проходящей по территории памятника природы, осуществляется в соответствии с [Постановлением](#) Правительства Российской Федерации от 12.10.2006 N 611 "О порядке установления и использования полос отвода и охранных зон железных дорог".

Эксплуатация, реконструкция и ремонт существующих на территории памятника природы линейных объектов, содержание их охранных зон осуществляется в соответствии с [Постановлением](#) Правительства Российской Федерации от 20.11.2000 N 878 "Об утверждении Правил охраны газораспределительных сетей", [Постановлением](#) Правительства Российской Федерации от 09.06.1995 N 578 "Об утверждении Правил охраны линий и сооружений связи Российской Федерации", [Постановлением](#) Правительства Российской Федерации от 24.02.2009 N 160 "О порядке установления охранных зон объектов электросетевого хозяйства и особых условий использования земельных участков, расположенных в границах таких зон", [Приказом](#) Министерства архитектуры, строительства и жилищно-коммунального хозяйства Российской Федерации от 17.08.1992 N 197 "О типовых правилах охраны коммунальных тепловых сетей", [Приказом](#) Государственного комитета Российской Федерации по строительству и жилищно-

коммунальному комплексу от 30.12.1999 N 168 "Об утверждении Правил технической эксплуатации систем и сооружений коммунального водоснабжения и канализации".

Содержание полос отвода автомобильных дорог, примыкающих к территории памятника природы, осуществляется в соответствии с Федеральным [законом](#) от 08.11.2007 N 257-ФЗ "Об автомобильных дорогах и о дорожной деятельности в Российской Федерации и о внесении изменений в отдельные законодательные акты Российской Федерации".

Использование объектов животного мира в научных целях и регулирование их численности на территории памятника природы осуществляется в соответствии с Федеральными законами от 24.04.1995 N 52-ФЗ "О животном мире", от 24.07.2009 N 209-ФЗ "Об охоте и о сохранении охотничьих ресурсов и о внесении изменений в отдельные законодательные акты Российской Федерации".

Санитарно-оздоровительные мероприятия на территории памятника природы осуществляются в соответствии с [Правилами](#) санитарной безопасности в лесах, утвержденными Постановлением Правительства Российской Федерации от 09.12.2020 N 2047 "Об утверждении Правил санитарной безопасности в лесах".

Сплошные санитарные рубки на территории памятника природы осуществляются только в случае, если выборочные рубки не обеспечивают замену лесных насаждений, утрачивающих свои средообразующие, водоохранные, санитарно-гигиенические, оздоровительные и иные полезные функции, на лесные насаждения, обеспечивающие сохранение целевого назначения защитных лесов и выполняемых ими полезных функций.

Рекреационная и иная разрешенная деятельность на территории памятника природы осуществляется с соблюдением [Правил](#) пожарной безопасности в лесах, утвержденных Постановлением Правительства Российской Федерации от 07.10.2020 N 1614 "Об утверждении Правил пожарной безопасности в лесах".

Предоставление в пользование земельных участков и природных ресурсов на территории памятника природы осуществляется по согласованию с министерством экологии и рационального природопользования Красноярского края в соответствии с [Порядком](#) согласования предоставления в пользование особо охраняемых природных территорий краевого значения или отдельных видов природных ресурсов на этих территориях, утвержденным Постановлением Правительства Красноярского края от 14.09.2009 N 477-п.

Хозяйственная деятельность на территории памятника природы должна осуществляться с учетом [Требований](#) по предотвращению гибели объектов животного мира при осуществлении производственных процессов, а также при эксплуатации транспортных магистралей, трубопроводов, линий связи и электропередачи, утвержденных Постановлением Правительства Российской Федерации от 13.08.1996 N 997.

Очистка лесов от захламления, лесовосстановление, лесоразведение и уход за лесами на территории памятника природы осуществляются в соответствии с режимом его особой охраны и требованиями, установленными [Особенностями](#) использования, охраны, защиты, воспроизводства лесов, расположенных на особо охраняемых природных территориях, утвержденными Приказом Министерства природных ресурсов Российской Федерации от 16.07.2007 N 181.

**ОПИСАНИЕ МЕСТОПОЛОЖЕНИЯ ГРАНИЦ ПАМЯТНИКА ПРИРОДЫ
КРАЕВОГО ЗНАЧЕНИЯ "СОСНОВЫЙ БОР В Г. КАНСКЕ"
(ДАЛЕЕ - ОБЪЕКТ)**

Список изменяющих документов
(введено [Постановлением](#) Правительства Красноярского края
от 09.06.2020 N 424-п)

Раздел 1

Сведения об объекте		
N п/п	Характеристики объекта	Описание характеристик
1	2	3
1	Местоположение объекта	Красноярский край, г. Канск
2	Площадь объекта +/- величина погрешности определения площади (P +/- ΔP), кв. м	1309053 +/- 50056
3	Иные характеристики объекта	границы и режим особой охраны объекта установлен Постановлением Правительства Красноярского края от 02.08.2016 N 383-п "О границах и режимах особой охраны территорий памятников природы краевого значения "Лесной массив "Анцирские дачи", "Красивая березка", "Озеро Святое", "Сосновый бор в г. Канске", "Место произрастания реликтового лекарственного растения эфедра"

Раздел 2

Сведения о местоположении границ объекта					
1. Система координат МСК 168					
2. Сведения о характерных точках границ объекта					
Обозначение характерных точек границ	Координаты, м		Метод определения координат характерной точки	Средняя квадратическая погрешность положения характерной	Описание обозначения точки на местности (при наличии)
	X	Y			

				точки (Mt), м	
1	2	3	4	5	6
1	730602.24	90492.02	картометрический метод	12.5	-
2	730579.03	90486.77	картометрический метод	12.5	-
3	730551.75	90443.33	картометрический метод	12.5	-
4	730516.03	90438.47	картометрический метод	12.5	-
5	730479.42	90385.54	картометрический метод	12.5	-
6	730614.86	90298.76	картометрический метод	12.5	-
7	730698.56	90233.85	картометрический метод	12.5	-
8	730716.93	90219.07	картометрический метод	12.5	-
9	730629.32	90081.85	картометрический метод	12.5	-
10	730689.65	90040.30	картометрический метод	12.5	-
11	730784.33	90175.97	картометрический метод	12.5	-
12	731000.83	90025.78	картометрический метод	12.5	-
13	731018.79	90051.00	картометрический метод	12.5	-
14	731238.09	89901.21	картометрический метод	12.5	-
15	731220.64	89875.47	картометрический метод	12.5	-
16	731211.48	89861.01	картометрический метод	12.5	-
17	731362.79	89746.88	картометрический метод	12.5	-
18	731345.48	89721.87	картометрический метод	12.5	-

19	731395.01	89686.46	картометрический метод	12.5	-
20	731292.64	89532.30	картометрический метод	12.5	-
21	731652.27	89293.92	картометрический метод	12.5	-
22	731729.44	89418.26	картометрический метод	12.5	-
23	731819.47	89381.44	картометрический метод	12.5	-
24	731933.80	89298.25	картометрический метод	12.5	-
25	732002.07	89202.65	картометрический метод	12.5	-
26	732106.17	89251.33	картометрический метод	12.5	-
27	732127.62	89215.66	картометрический метод	12.5	-
28	732428.57	89353.58	картометрический метод	12.5	-
29	732459.90	89555.10	картометрический метод	12.5	-
30	732591.96	89596.20	картометрический метод	12.5	-
31	732606.71	89701.77	картометрический метод	12.5	-
32	732550.89	89738.13	картометрический метод	12.5	-
33	732591.47	89807.18	картометрический метод	12.5	-
34	732641.17	89783.42	картометрический метод	12.5	-
35	732635.31	89729.35	картометрический метод	12.5	-
36	732708.41	89726.61	картометрический метод	12.5	-
37	732713.92	89742.26	картометрический метод	12.5	-

38	732716.48	89766.36	картометрический метод	12.5	-
39	732715.75	89783.36	картометрический метод	12.5	-
40	732709.64	89800.43	картометрический метод	12.5	-
41	732672.76	89867.68	картометрический метод	12.5	-
42	732605.59	89982.87	картометрический метод	12.5	-
43	732587.35	90011.11	картометрический метод	12.5	-
44	732561.92	90024.08	картометрический метод	12.5	-
45	732510.39	90039.83	картометрический метод	12.5	-
46	732403.75	90063.34	картометрический метод	12.5	-
47	732260.83	90095.40	картометрический метод	12.5	-
48	731991.66	90158.14	картометрический метод	12.5	-
49	731732.64	90219.48	картометрический метод	12.5	-
50	731488.13	90279.43	картометрический метод	12.5	-
51	731399.61	90300.83	картометрический метод	12.5	-
52	731162.36	90358.64	картометрический метод	12.5	-
53	730798.15	90444.20	картометрический метод	12.5	-
1	730602.24	90492.02	картометрический метод	12.5	-

3. Сведения о характерных точках части (частей) границы объекта

Обозначение характерных точек части границы	Координаты, м		Метод определения координат характерной точки	Средняя квадратическая погрешность положения	Описание обозначения точки на местности
	X	Y			

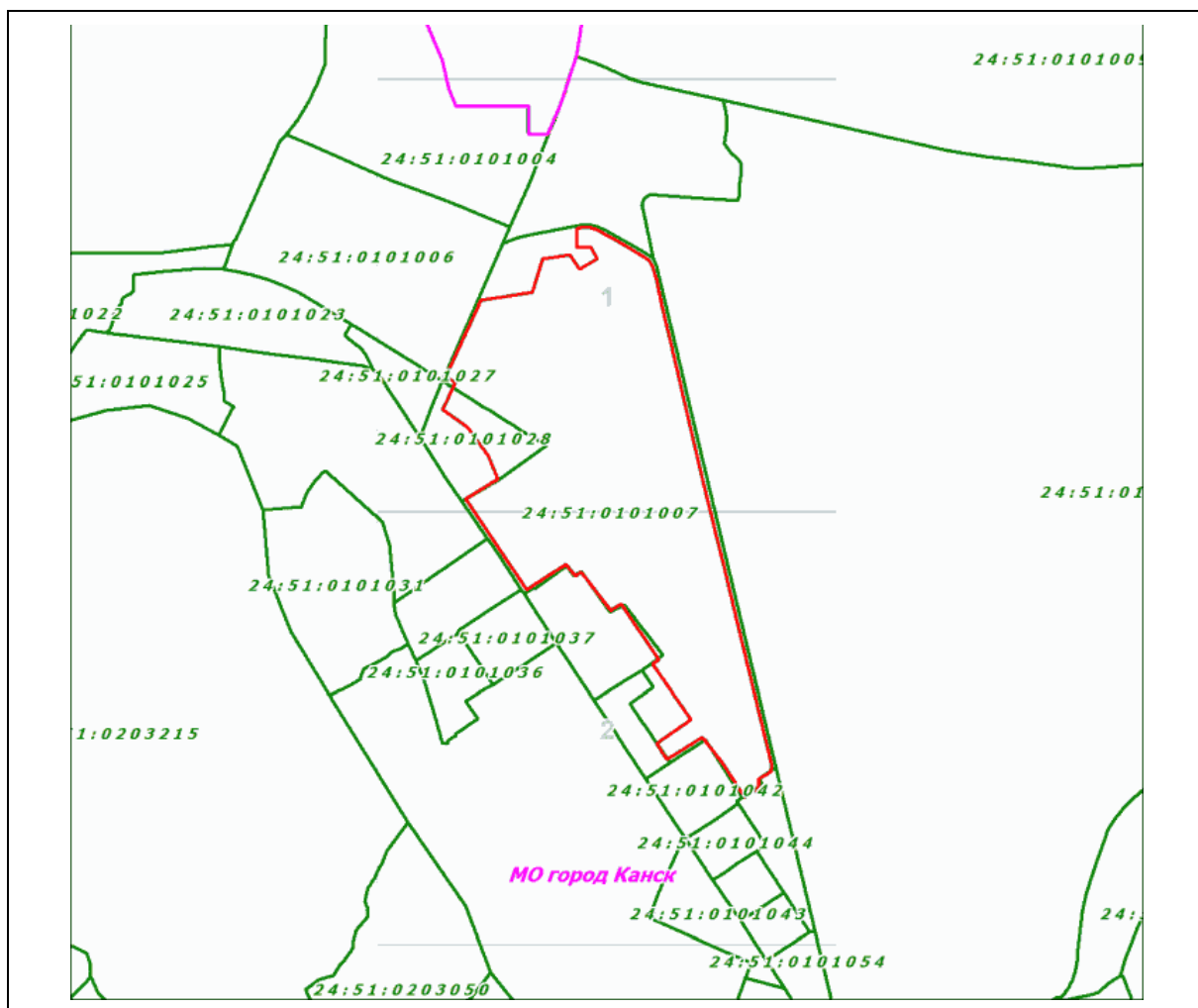
				характерной точки (Mt), м	(при наличии)
1	2	3	4	5	6
-					
-	-	-	-	-	-

Раздел 3








Сведения о местоположении измененных (уточненных) границ объекта							
1. Система координат МСК 168							
2. Сведения о характерных точках границ объекта							
Обозначение характерных точек границ	Существующие координаты, м		Измененные (уточненные) координаты, м		Метод определения координат характерной точки	Средняя квадратическая погрешность положения характерной точки (Mt), м	Описание обозначения точки на местности (при наличии)
	X	Y	X	Y			
1	2	3	4	5	6	7	8
-	-	-	-	-	-	-	-
3. Сведения о характерных точках части (частей) границы объекта							
Обозначение характерных точек части границы	Существующие координаты, м		Измененные (уточненные) координаты, м		Метод определения координат характерной точки	Средняя квадратическая погрешность положения характерной точки (Mt), м	Описание обозначения точки на местности (при наличии)
	X	Y	X	Y			
1	2	3	4	5	6	7	8
-							
-	-	-	-	-	-	-	-

Раздел 4

План границ объекта
Обзорная схема границ ООПТ



Условные обозначения

	Характерная точка границы объекта
	Надписи номеров характерных точек границы объекта
	Граница объекта
	Граница земельного участка, установленная в соответствии с ФЗ, включенная в ЕГРН
	Наименование административно-территориальных образований
	Граница административно-территориальных образований
	Граница кадастрового квартала